



DIREZIONE REGIONALE/STRUTTURA SPECIALE SUPPORTO (Art. 4 L.R. 77/99):  
DIREZIONE AFFARI DELLA PRESIDENZA, POLITICHE LEGISLATIVE E COMUNITARIE,  
PROGRAMMAZIONE, PARCHI, TERRITORIO, AMBIENTE, ENERGIA

SERVIZIO/POSIZIONE DI STAFF: GESTIONE RIFIUTI

UFFICIO: PIANI E PROGRAMMI

L'Estensore  
Dott. Franco GERARDINI  
(firma)

Il Responsabile dell'Ufficio  
Dott. Domenico ORLANDO  
**ASSENTE**  
(firma)

Il Dirigente del Servizio  
Dott. Franco GERARDINI  
(firma)

Il Direttore Regionale  
Direttore ff. Dott. Walter GARIANI  
(firma)

Il Componente la Giunta  
**F.to** Avv. Mauro DI DALMAZIO  
(firma)


Approvato e sottoscritto:

Il Segretario della Giunta  
**F.to Gariani**  
(firma)

Il Vice Presidente  
Il Presidente della Giunta  
**F.to Castiglione**  
(firma)

Copia conforme all'originale per uso amministrativo

L'Aquila, li 11 MAR 2014



Il Dirigente del Servizio Affari della Giunta  
**IL DIRIGENTE DEL SERVIZIO**  
Verifica Atti Presidente e della Giunta  
Regionale, Legislativo, B.U.R.A.  
e Delegazione di Roma

**IL RESPONSABILE DELL'UFFICIO**  
Formalizzazione Atti e Documentazione,  
Personalità Giuridica  
(Anna Maria Balassone)

(firma)

## GIUNTA REGIONALE

Seduta del 3 MAR. 2014 Deliberazione N. 142/P

L'anno \_\_\_\_\_ il giorno \_\_\_\_\_ del mese di 3 MAR. 2014

negli uffici della Regione Abruzzo, si è riunita la Giunta Regionale presieduta dal Presidente

Sig. CASTIGLIONE (Per assenza del Presidente CHIODI)

con l'intervento dei componenti:

- |                         |                         |
|-------------------------|-------------------------|
| 1. <u>CARPINETA</u>     | 6. <u>GATTI ASSENTE</u> |
| 2. _____                | 7. <u>GIULIANTE</u>     |
| 3. <u>DI DALMAZIO</u>   | 8. <u>MASCI</u>         |
| 4. <u>DI PAOLO</u>      | 9. <u>MORRA ASSENTE</u> |
| 5. <u>FEBBO ASSENTE</u> | 10. _____               |

Svolge le funzioni di Segretario Walter Gariani

## OGGETTO

**OGGETTO:** : L.R. 21.10.2013, n. 36 - art. 3, comma 1, lettere d) ed e) - Istituzione dell'Autorità per la gestione integrata dei rifiuti urbani (AGIR). **Proposta di approvazione dello Schema di Convenzione e dello Schema di Statuto.**

### LA GIUNTA REGIONALE

**PREMESSO** che la Regione Abruzzo persegue l'obiettivo della modernizzazione del sistema di gestione dei rifiuti, attraverso il superamento della frammentazione esistente nell'organizzazione ed il ricorso ad una rete integrata ed adeguata di impianti in modo da garantire un uso efficiente delle risorse ed un elevato livello di protezione dell'ambiente;

**VISTA** la L.R. 21.10.2013, n. 36 "Attribuzione delle funzioni relative al servizio di gestione integrata dei rifiuti urbani e modifiche alla legge regionale 19 dicembre 2007, n. 45 (Norme per la gestione integrata dei rifiuti)", con la quale la Regione Abruzzo ha previsto l'istituzione di un'Autorità per la gestione integrata dei rifiuti urbani (cd "AGIR"), a cui i comuni partecipano obbligatoriamente ed un unico Ambito Territoriale Ottimale denominato "ATO Abruzzo", coincidente con il territorio della regione;

**RICHIAMATA** la DGR n. 925 del 09.12.2013 recante: "L.R. 21.10.2013, n. 36, art. 3 - Commissario Unico Straordinario. Modalità ed indirizzi delle attività";

**VISTO** il Decreto del Presidente della Giunta regionale n. 98 del 23.12.2013, con il quale è stato conferito l'incarico di Commissario Unico Straordinario, all'Arch. Antonio Sorgi, ai sensi della DGR n. 925/2013 ed in attuazione dell'art. 3 della L.R. 36/2013;

**CONSIDERATO** che l'art. 3 "Commissario Unico Straordinario", comma 1, lett. d) ed e) della L.R. 36/2013, prevede che il Commissario Unico Straordinario, ai fini della costituzione dell'AGIR:

- elabora lo schema di convenzione dell'AGIR di cui all'art. 4 della L.R. 36/2013, previo parere del Consiglio delle Autonomie locali (CAL), di cui alla L.R. 11.12.2007, n. 41 (Istituzione e disciplina del Consiglio delle Autonomie Locali), da proporre alla Giunta regionale che lo approva con proprio atto, sentita la/le Commissione/i del Consiglio Regionale competente;

- elabora lo schema di statuto contenente le norme di funzionamento dell'AGIR di cui all'articolo 4 della L.R. 36/2013, da proporre alla Giunta regionale che lo approva con proprio atto, sentita la/e Commissione/i del Consiglio Regionale competente;

**VISTA** la direttiva del Parlamento europeo e del Consiglio dell'Unione europea 2008/98/Ce del 19 novembre 2008 "*Direttiva relativa ai rifiuti e che abroga alcune direttive*", pubblicata sulla GUUE del 22 novembre 2008, n. L 312;

**VISTO** il Dlgs. 03.04.2006 n. 152 e s.m.i., avente per oggetto: "*Norme in materia ambientale*", che ha modificato la legislazione ambientale nel settore della gestione dei rifiuti, contenuta nella parte IV "*Norme in materia di gestione dei rifiuti e di bonifica dei siti inquinati*" ed in particolare l'art. 200 "*Organizzazione territoriale del servizio di gestione integrata dei rifiuti urbani*" che prevede che: "omissis .. 1. La gestione dei rifiuti urbani è organizzata sulla base di ambiti territoriali ottimali, di seguito anche denominati ATO, ... omissis";

**VISTA** la L.R. 19.12.2007, n. 45 "*Norme per la gestione integrata dei rifiuti*" e s.m.i., con la quale la Regione Abruzzo ha approvato il Piano Regionale di Gestione dei Rifiuti (PRGR), che ha abrogato la precedente legislazione regionale in materia di cui alla L.R. 28.04.2000, n. 83 "*Testo unico in materia di gestione dei rifiuti contenente l'approvazione del piano regionale dei rifiuti*";

**VISTO** il Dlgs. 18.08.2000, n. 267 e s.m.i. "*Testo unico delle leggi sull'ordinamento degli enti locali*" (T.U.E.L.) ed in particolare l'art. 30 "*Convenzioni*", per cui gli enti locali al fine di svolgere in modo coordinato funzioni e servizi determinati, possono stipulare tra loro apposite convenzioni;

**VISTO** l'art. 113 del D.Lgs. 18.08.2000, n. 267 e s.m.i. avente per oggetto: "*Gestione delle reti ed erogazione dei servizi pubblici locali di rilevanza economica*", come modificato dalla legge 28.12.2001, n. 448 (Legge Finanziaria 2002) e s.m.i., in particolare l'art. 35;

**CONSIDERATO** che il Commissario Unico Straordinario ha provveduto ad adempiere alle disposizioni di cui all'art. 3, comma 1, lett. d) ed e) della L.R. 36/2013, predisponendo gli articolati inerenti lo "*Schema di Convenzione*" e lo "*Schema di Statuto*" dell'Autorità per la gestione integrata dei rifiuti urbani (AGIR);

**PRESO ATTO** che con nota prot.n. RA/39408 del 10.02.2014, il Commissario Unico Straordinario ha inviato lo "*Schema di Convenzione*" al Presidente del Consiglio delle Autonomie Locali (CAL), per acquisire il parere del CAL, ai sensi dell'art. 3, comma 1, lett. d) della L.R. 36/2013;

**PRESO ATTO** che con nota prot.n. 4670 del 28.02.2014, acquisita dal Servizio Gestione Rifiuti che, attualmente, supporta ai sensi del DPGR n. 98/2013 le attività del Commissario Unico Straordinario, al prot.n. RA/59732 del 28.02.2014, è stata trasmessa la deliberazione con la quale il CAL nella seduta del 20 febbraio 2014 ha espresso il proprio parere favorevole sullo schema di convenzione;

**RITENUTO** di accogliere e di proporre l'approvazione dei seguenti documenti, elaborati dal Commissario Unico Straordinario ai fini della costituzione dell'AGIR, come di seguito:

- **Allegato 1 "Schema di Convenzione"** contenente, ai sensi dell'art. 3, comma 1, lett. d) della L.R. 36/2013, parte integrante e sostanziale del presente atto l'**Allegato 1A "Calcolo e metodo di calcolo delle quote di rappresentanza dei Comuni nell'AGIR"**;
- **Allegato "Schema di Statuto"** contenente, ai sensi dell'art. 3, comma 1, lett. e) della L.R. 36/2013, parte integrante e sostanziale del presente atto l'**Allegato 1 "Calcolo e metodo di calcolo delle quote di rappresentanza dei Comuni nell'AGIR"** e l'**Allegato 2 "Calcolo e metodo di calcolo delle quote di ripartizione delle spese di funzionamento dell'AGIR"**;

**RITENUTO** di inviare al Presidente del Consiglio regionale la presente deliberazione al fine di acquisire, ai sensi dell'art. 3 della L.R. 36/2013, il parere della competente Commissione consiliare;

**VISTA** la nota prot.n. 4571 del 27.02.2014 della Direzione Affari della Presidenza e Legislativi – Servizio Affari Assembleari e Commissioni – Ufficio Segreteria del Consiglio, acquisita dal SGR al prot.n. RA/58733 del 27.02.2014, con la quale si chiede di dar corso alla richiesta di parere della competente Commissione consiliare con le modalità previste dalla circolare del Presidente della Giunta regionale prot.n. 1882/P/GAB del 23.07.2003;

**VISTA** la circolare emanata con nota prot.n. 1882/P/GAB del 23.07.2003 da parte del Presidente della Giunta regionale, con cui si dispone: "omissis .. che sia i pareri che le intese con le Commissioni Consiliari competenti, vengano acquisiti esclusivamente sulla scorta di proposte di deliberazione adottate dalla Giunta regionale .. omissis";

**RICHIAMATA** la DGR n. 63 dell'03.02.2014, avente per oggetto: "*Art.7 della L.R. 25 marzo 2002, n. 3: approvazione del Programma Operativo per l'esercizio finanziario 2014*", che prevede prescrizioni ed adempimenti a carico delle strutture regionali;

**DATO ATTO**, altresì, che il Direttore f.f. della Direzione Affari della Presidenza, Politiche Legislative e Comunitarie, Programmazione, Parchi, Territorio, Ambiente, Energia, ha reso l'attestazione di cui alla DGR n. 63 del 03.02.2014, debitamente firmata e riportata in calce al dispositivo del presente atto;

**PRESO ATTO** che il Dirigente del Servizio Gestione Rifiuti della Direzione Affari della Presidenza Politiche Legislative e Comunitarie, Programmazione, Parchi, Territorio, Ambiente, Energia, ha espresso il proprio parere favorevole in ordine alla legittimità ed alla regolarità tecnico-amministrativa del presente atto;

**RICHIAMATA** la legge n. 241/1990 "*Nuove norme in materia di procedimento amministrativo e di diritto di accesso ai documenti amministrativi*" e s.m.i.;

**VISTA** la L.R. 14.09.99, n. 77 recante: "*Norme in materia di organizzazione e rapporti di lavoro della Regione Abruzzo*";

**VISTI**

il Dlgs. 152/06 e s.m.i.;

il Dlgs. 267/00 e s.m.i.;

la L.R. 45/07 e s.m.i.

la L.R. 36/2013;

a voti unanimi, espressi nelle forme di legge,

**DELIBERA**

per le motivazioni espresse in narrativa, che qui si intendono integralmente riportate e trascritte:

1. di **PROPORRE** l'approvazione del seguente documento predisposto dal Commissario Unico Straordinario, ai sensi dell'art. 3, comma 1, lett. d) della L.R. 36/2013, parte integrante e sostanziale del presente atto:
  - **Allegato 1 "Schema di Convenzione"** contenente l'**Allegato 1A "Calcolo e metodo di calcolo delle quote di rappresentanza dei Comuni nell'AGIR"**;
2. di **PROPORRE** l'approvazione del seguente documento predisposto Commissario Unico Straordinario, ai sensi dell'art. 3, comma 1, lett. e) della L.R. 36/2013, parte integrante e sostanziale del presente atto:
  - **Allegato "Schema di Statuto"** contenente l'**Allegato 1 "Calcolo e metodo di calcolo delle quote di rappresentanza dei Comuni nell'AGIR"** e l'**Allegato 2 "Calcolo e metodo di calcolo delle quote di ripartizione delle spese di funzionamento dell'AGIR"**;
3. di **TRASMETTERE** al Presidente del Consiglio regionale la presente deliberazione al fine di acquisire, ai sensi dell'art. 3 della L.R. 36/2013, il parere della competente Commissione consiliare;
4. di **DISPORRE** la pubblicazione integrale della presente deliberazione, comprensiva degli Allegati di cui al punto 1) nel Bollettino Ufficiale della Regione Abruzzo (B.U.R.A.).

Il Direttore regionale f.f. dell'Area Affari della Presidenza, Politiche legislative e Comunitarie, Programmazione, Parchi, Territorio, Ambiente, Energia, ai sensi della DGR n. 63 dell'03.02.2014

**ATTESTA**

che il presente provvedimento non comporta obbligazioni finanziarie per la Regione Abruzzo per il corrente esercizio finanziario.

**IL DIRETTORE REGIONALE F.F.**

Dott. Walter Garjani



ALLEGATO come parte integrante alla del-  
berazione n. 1.4.2/P del 3 MAR 2014  
IL SEGRETARIO DELLA GIUNTA  
(Dott. Walter Gariani)



ALLEGATO

## SCHEMA DI STATUTO

### AUTORITA' PER LA GESTIONE INTEGRATA DEI RIFIUTI URBANI – (A.G.I.R.)

L.R. 21.10.2013, n. 36 “Attribuzione delle funzioni relative al servizio di gestione integrata dei rifiuti urbani e modifiche alla legge regionale 19 dicembre 2007, n. 45 (Norme per la gestione integrata dei rifiuti)” - Art. 3, comma 1, lett. e).  
(B.U.R.A. n. 40 S.O. del 06.11.2013)



1  
*[Handwritten signature]*

## INDICE

**Art. 1 - *Autorità per la Gestione Integrata dei Rifiuti Urbani - AGIR***

**Art. 2 - *Sede***

**Art. 3 - *Funzioni***

**Art. 4 - *Organi***

**Art. 5 - *Assemblea***

**Art. 6 - *Funzioni dell'Assemblea***

**Art. 7 - *Convocazione dell'Assemblea***

**Art. 8 - *Consiglio direttivo***

**Art. 9 - *Funzioni del Consiglio direttivo***

**Art. 10 - *Direttore generale***

**Art. 11 - *Funzioni del Direttore generale***

**Art. 12 - *Revisore Unico dei conti***

**Art. 13 - *Piano d'Ambito***

**Art. 14 - *Patrimonio e spese di funzionamento***

**Art. 15 - *Articolazione organizzativa dell'AGIR***

**Art. 16 - *Modifiche statutarie***

**Art. 17 - *Contabilità e finanza***

**Art. 18 - *Scioglimento dell'Autorità***

**Art. 19 - *Foro competente***

**Art. 20 - *Norma finale di rinvio***

**ALLEGATO 1 – Calcolo e metodo di calcolo delle quote di rappresentanza dei Comuni nell'AGIR**

**ALLEGATO 2 – Calcolo e metodo di calcolo delle quote di ripartizione delle spese di funzionamento dell'AGIR**



## Art. 1

### *(Autorità per la Gestione Integrata dei Rifiuti Urbani - AGIR)*

1. I Comuni ricadenti nell'ATO Abruzzo, per l'esercizio delle funzioni loro spettanti in relazione al servizio di gestione dei rifiuti urbani, aderiscono e sottoscrivono il presente Statuto al fine di istituire un'Autorità per la gestione integrata dei rifiuti urbani (di seguito denominata: "AGIR"), ai sensi dell'articolo 30 del Dlgs. 18.08.2000, n. 267 e s.m.i. (*Testo unico delle leggi sull'ordinamento degli enti locali*) ed articolo 4, comma 1 della L.R. 21.10.2013, n. 36 (*Attribuzione delle funzioni relative al servizio di gestione integrata dei rifiuti urbani e modifiche alla legge regionale 19 dicembre 2007, n. 45 (Norme per la gestione integrata dei rifiuti)*).
2. L'AGIR è una struttura dotata di personalità giuridica di diritto pubblico e di autonomia organizzativa, amministrativa e contabile, alla quale i Comuni ricadenti nel territorio regionale partecipano obbligatoriamente ed alla quale è trasferito l'esercizio delle competenze ad essi spettanti in materia di programmazione, organizzazione e controllo sull'attività di gestione del servizio.
3. E' fatto divieto agli organi dell'AGIR costituire società patrimoniali e/o di scopo per l'esercizio delle funzioni ad essa attribuite.

## Art. 2

### *(Sede)*

1. L'AGIR ha sede legale nel capoluogo regionale, ovvero in altra sede dalla stessa individuata ed è dotata di un ufficio per lo svolgimento delle attività tecnico-amministrative ed operative, come disposto dall'articolo 6 della L.R. 36/2013.
2. Il cambiamento della sede legale è deliberato dall'Assemblea.

## Art. 3

### *(Funzioni)*

1. Le funzioni già esercitate dall'AdA di cui all'articolo 7 della L.R. 19.12.2007, n. 45 (*Norme per la gestione integrata dei rifiuti*) e s.m.i., sono trasferite ai comuni che le esercitano obbligatoriamente tramite l'AGIR che svolge le funzioni di programmazione, organizzazione e controllo sull'attività di gestione del servizio.
2. L'AGIR nell'esercizio delle funzioni garantisce efficienza, efficacia, economicità e trasparenza nella gestione integrata dei rifiuti urbani nell'ATO Abruzzo, anche attraverso il superamento della frammentazione della gestione, nonché nel rispetto dei principi di sussidiarietà, differenziazione, adeguatezza e leale collaborazione con gli enti locali.
3. L'AGIR opera per il conseguimento dell'autosufficienza per la gestione integrata dei rifiuti urbani all'interno dell'ATO Abruzzo.
4. In conformità all'articolo 13 della L.R. 36/2013, i rapporti tra l'AGIR ed i soggetti gestori del servizio sono regolati da apposito contratto di servizio, sulla base dello schema tipo adottato con delibera di Giunta regionale, ai sensi dell'articolo 203 del Dlgs. 03.04.2006, 152 (*Norme in materia ambientale*) e s.m.i.
5. L'AGIR si dota di strumenti idonei a monitorare e vigilare sull'efficienza e sull'efficacia dei servizi di gestione dei rifiuti urbani in attuazione dei contenuti del contratto di servizio e nel rispetto dei contenuti del Piano d'Ambito (di seguito denominato: "PdA") per il servizio di gestione integrata dei rifiuti urbani di cui all'articolo 15 della L.R. 36/2013.
6. L'AGIR promuove ogni azione utile al fine di rendere effettiva, in conformità alle norme e ai principi comunitari, la seguente gerarchia in materia di gestione dei rifiuti urbani:
  - a) prevenzione della produzione;
  - b) preparazione per il riutilizzo;
  - c) riciclaggio;
  - d) recupero di altro tipo (ad es. energetico);
  - e) smaltimento.



3

7. In conformità all'articolo 14 della L.R. 36/2013, l'AGIR vigila sull'attività del soggetto gestore e controlla l'attuazione degli interventi previsti nel PdA e degli obblighi previsti nel contratto di servizio.
8. L'AGIR assicura, altresì, che il soggetto gestore attui i contenuti della Carta della qualità del servizio adottata dal gestore nei rapporti con gli utenti, anche riuniti in forma associata, e tutti i principi sull'erogazione dei servizi pubblici previsti dalla normativa vigente.
9. Sono di competenza dell'AGIR tutte le funzioni previste in capo ad essa dalla vigente legislazione nazionale e regionale in materia, con particolare riguardo al Dlgs. 03.04.2006, 152 (*Norme in materia ambientale*) e s.m.i., alla L.R. 45/07 e s.m.i. ed alla della L.R. 36/2013.

#### Art. 4 (Organi)

1. Gli organi dell'AGIR, ai sensi e per effetto dell'articolo 4, comma 9, della L.R. 36/2013, sono:
  - a. l'Assemblea;
  - b. il Direttore Generale;
  - c. il Consiglio direttivo;
  - d. il Revisore Unico dei conti.

#### Art. 5 (Assemblea)

1. Ai sensi dell'articolo 7 della L.R. 36/2013, l'Assemblea è composta da tutti i sindaci dei comuni appartenenti all'ATO Abruzzo o loro delegati.
2. I membri dell'Assemblea, a maggioranza assoluta, eleggono al loro interno un Presidente che rimane in carica per l'intera durata del proprio mandato di sindaco ed è rieleggibile, con funzioni di direzione e coordinamento dei lavori della stessa. Qualora non si raggiunga detta maggioranza nella prima votazione, il Presidente è eletto a maggioranza relativa dei votanti. A parità dei voti sarà eletto Presidente il membro più anziano di età.
3. In caso di assenza del Presidente, le sue funzioni sono svolte dal sindaco del comune con il maggior numero di abitanti.
4. Le sedute dell'Assemblea sono pubbliche. Non è pubblica in ogni caso la trattazione di argomenti che presuppongono valutazioni ed apprezzamenti su persone di carattere riservato.
5. L'attribuzione di voti a ciascun membro dell'Assemblea è articolata come riportato nell'**Allegato 1 "Calcolo e metodo di calcolo delle quote di rappresentanza dei Comuni nell'AGIR"**. I voti assegnati sono aggiornati ogni 3 anni. L'aggiornamento è operato con apposita deliberazione dell'Assemblea.
6. L'Assemblea è validamente costituita in prima convocazione con la presenza dei membri dell'Assemblea che rappresentino la maggioranza dei voti di cui al comma 2 del presente articolo e in seconda convocazione con la presenza dei membri dell'Assemblea che rappresentino almeno 1/3 dei voti di cui al comma 2 del presente articolo.
7. Alle sedute dell'Assemblea sono invitati a partecipare, con funzioni consultive e senza diritto di voto, l'assessore regionale competente ovvero, in caso di sua assenza, il dirigente della struttura regionale competente, nonché i presidenti delle province o loro delegati.
8. Al fine della partecipazione alle sedute di Assemblea sono ammesse, per ogni comune presente, un numero massimo di due deleghe da parte di altri comuni. Le deleghe devono risultare da atto scritto, valido per una singola seduta trasmesso prima dell'inizio della seduta al Presidente dell'Assemblea.
9. Ai componenti dell'Assemblea non è dovuto alcun compenso, gettone o indennità per l'esercizio delle funzioni svolte. Agli stessi è dovuto il rimborso delle spese di trasferta ai sensi della normativa vigente.



## Art. 6


### *(Funzioni dell'Assemblea)*

1. L'Assemblea svolge funzioni di indirizzo e di alta amministrazione dell'AGIR. In particolare, oltre alle funzioni previste per legge o per Statuto, provvede:
  - a. all'approvazione dello Statuto;
  - b. all'approvazione e aggiornamento del PdA di cui all'articolo 15 della L.R. n. 36/2013 ovvero all'approvazione di ulteriori atti comunque denominati inerenti lo svolgimento di funzioni di pianificazione;
  - c. all'approvazione della ricognizione impiantistica di smaltimento e recupero compreso quella di titolarità di soggetti diversi dagli enti locali di riferimento;
  - d. alla determinazione e modulazione della tariffa del servizio;
  - e. alla scelta della forma di gestione;
  - f. all'approvazione del contratto di servizio sulla base dello schema tipo adottato dalla Giunta regionale ai sensi dell'articolo 203 del Dlgs. 152/06 e s.m.i.;
  - g. all'approvazione della Carta della qualità del servizio che il gestore è tenuto ad adottare;
  - h. alla nomina del Direttore generale, del Revisore unico dei conti nonché dei membri del Consiglio direttivo;
  - i. alla formulazione di indirizzi al Direttore generale per l'amministrazione dell'AGIR;
  - j. all'approvazione del programma annuale delle attività, dei bilanci dell'ente predisposti dal Direttore generale;
  - k. all'approvazione della relazione annuale di cui all'articolo 11, comma 1, lett. g) predisposta dal Direttore generale;
  - l. all'affidamento per la gestione ed erogazione dei servizi di gestione integrata dei rifiuti urbani, ai sensi dell'articolo 202 del Dlgs. 152/06 e s.m.i. e nel rispetto della normativa comunitaria e nazionale sull'evidenza pubblica delle seguenti attività:
    1. la gestione ed erogazione del servizio, che può comprendere le attività di gestione e realizzazione degli impianti;
    2. la raccolta, la raccolta differenziata, la commercializzazione e l'avvio a smaltimento e recupero, nonché ricorrendo le ipotesi di cui al precedente punto 1, lo smaltimento completo di tutti i rifiuti urbani e assimilati prodotti all'interno dell'ATO Abruzzo.

## Art. 7

### *(Convocazione dell'Assemblea)*

1. L'Assemblea si riunisce almeno due volte all'anno per l'approvazione del bilancio di previsione e del rendiconto della gestione.
2. L'Assemblea è convocata dal Presidente mediante avviso contenente l'indicazione del luogo, giorno e ora dell'adunanza e l'ordine del giorno. L'avviso è comunicato a ciascun componente con mezzi, anche telematici, che garantiscono la prova dell'avvenuto ricevimento.
3. L'Assemblea si riunisce ogniqualvolta lo ritenga necessario il Presidente dell'Assemblea oppure a seguito di richiesta di tanti Comuni che rappresentino almeno 1/3 delle quote di cui all'**Allegato 1**, ovvero dal Direttore Generale. Il Presidente è tenuto a riunire la stessa in un termine non superiore a venti giorni, inserendo nell'ordine del giorno le questioni richieste.
4. L'avviso di convocazione deve pervenire ai rappresentanti degli Enti locali almeno 5 (cinque) giorni prima della riunione, qualora in via ordinaria, almeno 24 h prima nel caso di riunione straordinaria o convocazione urgente.
5. Almeno 3 (tre) giorni prima della riunione, gli atti relativi agli argomenti posti all'ordine del giorno sono messi a disposizione dei membri dell'Assemblea presso la sede dell'Autorità. La presente disposizione non si applica nei casi di riunione straordinaria o convocazione urgente.
6. Eventuali emendamenti agli atti posti all'ordine del giorno dovranno pervenire per iscritto alla Presidenza entro 12 h dall'inizio dell'Assemblea. Nel caso di convocazione urgente gli emendamenti dovranno essere presentati per iscritto alla Presidenza prima dell'inizio della seduta.



7. Il Presidente dell'Assemblea si avvale degli uffici dell'AGIR per la redazione del verbale delle sedute dell'Assemblea e provvede a trasmettere ai comuni gli atti fondamentali deliberati dall'Assemblea entro 15 (quindici) giorni dalla loro adozione.

#### **Art. 8**

##### *(Consiglio direttivo)*

1. Il Consiglio direttivo, ai sensi dell'art 11 della L.R. 36/2013, è composto da 7 (sette) membri che durano in carica 3 (tre) anni, nominati dall'Assemblea tra i suoi componenti garantendo la rappresentanza di almeno un comune inferiore a cinquemila abitanti di cui all'articolo 4 della L.R. 27.06.2008, n. 10 (*Riordino delle Comunità montane abruzzesi e modifiche a leggi regionali*).
2. Il Consiglio direttivo delibera validamente con la presenza di 4 (quattro) membri ed il voto favorevole della maggioranza dei presenti. In caso di parità prevale il voto del Presidente.
3. Alle sedute del Consiglio direttivo è invitato a partecipare, con funzioni consultive e senza diritto di voto, l'assessore regionale competente per materia ovvero, in caso di sua assenza, il dirigente della struttura regionale competente.
4. I membri del Consiglio direttivo eleggono al loro interno un presidente, con funzioni di organizzazione e coordinamento dei lavori dello stesso. In caso di assenza del Presidente le funzioni sono svolte dal membro del Consiglio direttivo rappresentante il comune con il maggior numero di abitanti.
5. Ai componenti del Consiglio direttivo non è dovuto alcun compenso, gettone o indennità per l'esercizio delle funzioni da loro svolte. Agli stessi è dovuto il rimborso delle spese di trasferta ai sensi della normativa vigente.
6. Alle sedute del Consiglio direttivo, su espressa richiesta dei suoi membri, anche limitatamente a specifici punti in argomento, potrà partecipare il Revisore Unico dei conti.

#### **Art. 9**

##### *(Funzioni del Consiglio direttivo)*

1. Il Consiglio direttivo, ai sensi dell'articolo 11 della L.R. 36/2013, ha funzioni consultive e di controllo.
2. Il Consiglio direttivo formula proposte ed esprime pareri preventivi sugli atti del Direttore generale da sottoporre all'approvazione dell'Assemblea e verifica la coerenza dell'attività del Direttore generale rispetto agli indirizzi formulati dall'Assemblea, informandone la stessa Assemblea. Propone altresì all'Assemblea la terna di soggetti ai fini della nomina del Direttore Generale.
3. Il Consiglio direttivo svolge inoltre tutte le funzioni o i compiti riconosciutigli dalla L.R. 36/2013 e dal presente Statuto.

#### **Art. 10**

##### *(Direttore generale)*

1. Il Direttore Generale è l'organo di amministrazione dell'AGIR ed è nominato dall'Assemblea entro 30 giorni dalla data di primo insediamento del Consiglio Direttivo, nonché entro 30 giorni dalla data di scadenza dell'incarico conferito, sulla base di una terna di soggetti designati dal Consiglio Direttivo previa selezione di merito tramite avviso pubblico al fine di valutare il possesso di idonea laurea magistrale o equivalente e di alta professionalità e comprovata esperienza manageriale, almeno quinquennale, nel settore dei servizi pubblici locali o con documentata esperienza, almeno quinquennale, di direzione amministrativa, tecnica o gestionale, in strutture pubbliche o private nel settore dei servizi pubblici locali.
2. Decorso infruttuosamente il termine di cui al comma 1, il Direttore generale è nominato con Decreto del Presidente della Giunta regionale tra i soggetti indicati nella terna di cui al comma 1.
3. Il rapporto di lavoro del Direttore generale è disciplinato con contratto a tempo determinato di diritto pubblico secondo le modalità previste dalla normativa vigente in materia di ordinamento degli Enti Locali ed ha durata pari a 3 anni. Il Direttore generale percepisce un trattamento economico equivalente a quello previsto dai vigenti contratti collettivi nazionali per il personale dirigente e decentrati per il personale degli enti locali, fatto salvo quanto previsto dal comma 3 dell'articolo 110 del Dlgs. 267/2000 e s.m.i.





4. L'incarico di Direttore generale ha carattere di esclusività e, per i dipendenti pubblici, è subordinato al collocamento in aspettativa senza assegni o fuori ruolo. Il periodo di aspettativa è utile ai fini del trattamento di quiescenza e di previdenza ed i relativi oneri contributivi sono a carico del bilancio dell'autorità servizio rifiuti.
5. Alla nomina del Direttore generale si applicano le cause di esclusione ed incompatibilità definite dal Dlgs. 08.04.2013, n. 39 (*Disposizioni in materia di inconfiribilità e incompatibilità di incarichi presso le pubbliche amministrazioni e presso gli enti privati in controllo pubblico, a norma dell'art. 1, commi 49 e 50, L. n. 190/12*), a norma dell'articolo 1, commi 49) e 50), della legge 06.11.2012, n. 190 (*Disposizioni per la prevenzione e la repressione della corruzione e dell'illegalità nella pubblica amministrazione*) e dalla L.R. 14.09.1999, n. 77 (*Norme in materia di organizzazione e rapporti di lavoro della Regione Abruzzo*) e s.m.i.
6. Il contratto disciplina la revoca dall'incarico, nonché la risoluzione anticipata del rapporto di lavoro, anche con riferimento a cause imputabili alla responsabilità dello stesso Direttore generale.
7. L'incarico di Direttore generale è revocato dall'Assemblea, nei casi previsti dal contratto di lavoro o in caso di grave violazione degli indirizzi impartiti dall'Assemblea stessa, con le seguenti modalità:
  - a) su proposta del Consiglio direttivo, approvata a maggioranza dei componenti dell'Assemblea;
  - b) su proposta e approvazione della maggioranza dei componenti dell'Assemblea, dandone comunicazione al Presidente della Giunta regionale.

#### Art. 11

(Funzioni del Direttore generale)

1. Il Direttore generale ha la rappresentanza legale dell'AGIR e provvede in particolare:
  - a) all'affidamento del servizio;
  - b) alla gestione del contratto di servizio;
  - c) al controllo sull'attività del soggetto gestore del servizio ed all'applicazione delle sanzioni e delle penali contrattuali previste in caso di inadempienza del gestore medesimo, nonché all'esercizio dei poteri sostitutivi secondo quanto previsto all'articolo 14 della L.R. n. 36/2013;
  - d) alla certificazione del conseguimento degli obiettivi di riduzione dei rifiuti urbani biodegradabili da conferire in discarica ai sensi dell'articolo 5 del Dlgs. 13.01.2003, n. 36 (*Attuazione della direttiva 1999/31/CE relativa alle discariche di rifiuti*), secondo i criteri, le modalità ed i tempi stabiliti nel programma regionale di cui all'articolo 27, comma 1 della L.R. 45/07 e s.m.i.;
  - e) all'invio alla Giunta regionale di un rapporto annuale sui rifiuti urbani biodegradabili conferiti in discarica;
  - f) alla predisposizione, entro un anno dalla sua nomina, del PdA di cui all'articolo 15 della L.R. 36/2013 e articolo 13 del presente Statuto;
  - g) alla predisposizione di una relazione annuale sull'attività svolta, sulla gestione integrata dei rifiuti e sul rispetto del PdA e del contratto di servizio;
  - h) alla predisposizione degli atti da sottoporre all'approvazione dell'Assemblea.
2. Il Direttore generale dispone sull'organizzazione interna e sul funzionamento dell'AGIR, dirigendone la struttura operativa ed in particolare provvede:
  - a) all'adozione del programma annuale delle attività dell'Ente;
  - b) all'adozione dei bilanci dell'Ente;
  - c) all'approvazione del regolamento interno di organizzazione.
3. Ai soli fini della stipula del contratto del Direttore generale, la rappresentanza legale dell'Ente è attribuita al presidente dell'Assemblea.

#### Art. 12

(Revisore Unico dei conti)

1. L'Assemblea nomina il Revisore Unico dei conti ed il suo supplente fra i soggetti iscritti nell'Albo unico dei dottori commercialisti ed esperti contabili istituito ai sensi del D.Lgs. 28.06. 2005, n. 139 (*Costituzione dell'Ordine dei dottori commercialisti e degli esperti contabili a norma dell'articolo 2 della L. 24 febbraio 2005, n. 34*).



2. Il Revisore Unico dei conti resta in carica tre anni e non può essere riconfermato.
3. Al Revisore Unico dei conti spetta un'indennità annua determinata dall'Assemblea, nel rispetto di quanto previsto dall'articolo 241 del Dlgs. 267/2000 e s.m.i., facendo riferimento, per quanto riguarda la classe demografica, al comune dell'ambito territoriale ottimale con il maggior numero di abitanti.
4. Il Revisore unico dei conti verifica la regolarità della gestione e la corretta applicazione delle norme di amministrazione, di contabilità e fiscali.
5. Il Revisore unico dei conti relaziona annualmente all'Assemblea sui risultati dell'attività svolta.

### **Art. 13**

#### *(Piano d'Ambito)*

1. Il PdA è redatto secondo le disposizioni di cui all'articolo 15 della L.R. 36/2013 e rappresenta lo strumento di programmazione del ciclo integrato dei rifiuti a livello di ATO Abruzzo.
2. Le disposizioni contenute nel PdA restano efficaci e sono valide sino all'adozione di eventuali modifiche ed integrazioni in sede di aggiornamento dello stesso.

### **Art. 14**

#### *(Spese di funzionamento)*

1. I criteri e le quote di ripartizione delle spese di funzionamento dell'AGIR sono definite come riportato nell'**Allegato 2 "Calcolo e metodo di calcolo delle quote di ripartizione delle spese di funzionamento dell'AGIR"**.
2. Le quote di ripartizione delle spese di funzionamento sono aggiornate ogni 3 anni. Possono comunque essere aggiornate nel caso ne facciano richiesta tanti Comuni che rappresentino almeno 1/3 delle quote di cui all'**Allegato 1**. L'aggiornamento delle quote di ripartizione delle spese di funzionamento è operato con apposita deliberazione dell'Assemblea.
3. Il riparto delle spese è comunicato agli Enti entro 30 (trenta) giorni dalla relativa deliberazione.
4. Il pagamento delle spese di funzionamento, in assenza di specifiche deliberazioni assembleari è ripartito in due quote annuali le cui scadenze saranno stabilite nella stessa deliberazione assembleare che approva il bilancio, ovvero in successivo autonomo atto deliberativo dell'Assemblea.
5. Le spese di funzionamento dell'AGIR costituiscono una componente di costo della tariffa determinata dall'Assemblea, ai sensi dell'art. 6, comma 1, lett. d).

### **Art. 15**

#### *(Articolazione organizzativa dell'AGIR)*

1. L'AGIR è dotata di un ufficio per lo svolgimento delle attività tecnico-amministrative ed operative.
2. Ai fini del comma 1, l'AGIR è dotata di un proprio ruolo organico a cui si applica lo stato giuridico ed il trattamento economico dei contratti collettivi nazionali di lavoro che trovano applicazione per il dipendenti degli enti locali.
3. Ai suddetti fini, l'AGIR adotta un apposito regolamento per la disciplina della propria organizzazione interna.
4. Nelle more della dotazione di un proprio ruolo organico, l'AGIR può utilizzare anche il personale proveniente dai Consorzi pubblici disciolti e costituiti ai sensi della L.R. 08.09.1988 n. 74 (*Piano regionale di organizzazione dei servizi di smaltimento dei rifiuti solidi urbani, tossici e nocivi*).



#### **Art. 16**

*(Modifiche statutarie)*

1. Le proposte di modifiche statutarie sono avanzate dal Presidente dell'Assemblea o, in alternativa, da 1/3 dei membri della stessa.
2. Le proposte di modifica dello Statuto sono approvate dall'Assemblea con le maggioranze previste per l'elezione del Presidente dell'Assemblea di cui all'articolo 5, comma 2.
3. La predisposizione delle modifiche statutarie è a cura del Direttore generale.

#### **Art. 17**

*(Contabilità e finanza)*

1. Per la contabilità e la finanza dell'AGIR si applicano le norme vigenti per gli enti territoriali.
2. Il bilancio di previsione dell'AGIR è approvato dall'Assemblea entro il 20 dicembre dell'anno precedente a quello di riferimento.

#### **Art. 18**

*(Scioglimento dell'Autorità)*

1. L'AGIR è costituita e può essere sciolta solo con legge regionale e sempre con legge regionale sarà definita la collocazione del personale e la destinazione dell'attivo patrimoniale residuo.

#### **Art. 19**

*(Foro competente)*

1. Le eventuali vertenze giudiziarie inerenti il presente Statuto saranno deferite in via esclusiva alla competenza del Foro dell'Aquila.

#### **Art. 20**

*(Norma finale di rinvio)*

1. Per quanto non disciplinato dal presente Statuto, si osservano le norme previste dalla legislazione nazionale e regionale.



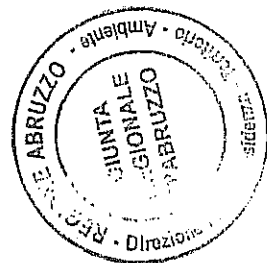


## ALLEGATO 1

### AUTORITA' PER LA GESTIONE INTEGRATA DEI RIFIUTI URBANI – (A.G.I.R.)

L.R. 21.10.2013, n. 36 “Attribuzione delle funzioni relative al servizio di gestione integrata dei rifiuti urbani e modifiche alla legge regionale 19 dicembre 2007, n. 45 (Norme per la gestione integrata dei rifiuti)” - Art. 3, comma 1, lett. d).  
(B.U.R.A. n. 40 S.O. del 06.11.2013)

Calcolo e metodo di calcolo delle quote di rappresentanza dei Comuni nell'AGIR

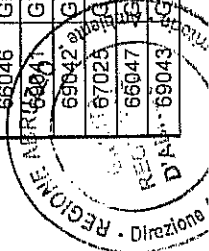


W

Codice Comune	Denominazione Comune	Superficie totale (ettari)	% superficie sul totale	% superficie riferita al 30%	Popolazione residente al Censimento 2011	% popolazione sul totale	% popolazione riferita al 70%	Quota in centesimi (30% e 70%)	Quota in millesimi (30% e 70%)	Quota arrotondata in millesimi (30% e 70%)
68001	Abbateggio	1.540,16	0,142%	0,043%	441	0,034%	0,024%	0,066%	0,66	1
68001	Acciano	3.222,38	0,297%	0,089%	351	0,027%	0,019%	0,108%	1,08	1
68002	Aielli	3.751,72	0,346%	0,104%	1.458	0,112%	0,078%	0,182%	1,82	2
68002	Alanno	3.252,80	0,300%	0,090%	3.608	0,276%	0,193%	0,283%	2,83	3
67001	Alba Adriatica	959,66	0,089%	0,027%	11.565	0,885%	0,619%	0,646%	6,46	6
68003	Alfedena	3.995,66	0,369%	0,111%	785	0,060%	0,042%	0,153%	1,53	2
69001	Altino	1.533,04	0,142%	0,042%	2.833	0,217%	0,152%	0,194%	1,94	2
67002	Ancarano	1.392,12	0,129%	0,039%	1.877	0,144%	0,101%	0,139%	1,39	1
68004	Anversa degli Abruzzi	3.243,34	0,299%	0,090%	368	0,028%	0,020%	0,110%	1,10	1
69002	Archi	2.854,48	0,264%	0,079%	2.282	0,175%	0,122%	0,201%	2,01	2
69003	Ari	1.139,17	0,105%	0,032%	1.165	0,089%	0,062%	0,094%	0,94	1
69004	Arielli	1.171,69	0,108%	0,032%	1.144	0,088%	0,061%	0,094%	0,94	1
67003	Arsita	3.413,65	0,315%	0,095%	871	0,067%	0,047%	0,141%	1,41	1
68005	Ateleta	4.193,33	0,387%	0,116%	1.153	0,088%	0,062%	0,178%	1,78	2
69005	Atessa	11.097,80	1,025%	0,307%	10.761	0,823%	0,576%	0,884%	8,84	9
67004	Atri	9.218,29	0,851%	0,255%	11.112	0,850%	0,595%	0,850%	8,50	9
68006	Avezzano	10.408,63	0,961%	0,288%	40.744	3,117%	2,182%	2,470%	24,70	25
68007	Balsorano	5.885,27	0,543%	0,163%	3.655	0,280%	0,196%	0,359%	3,59	4
68008	Barete	2.458,87	0,227%	0,068%	679	0,052%	0,036%	0,104%	1,04	1
68009	Barisciano	7.848,77	0,725%	0,217%	1.853	0,142%	0,099%	0,317%	3,17	3
68010	Barrea	8.710,98	0,804%	0,241%	726	0,056%	0,039%	0,280%	2,80	3
67005	Basciano	1.885,37	0,174%	0,052%	2.438	0,186%	0,131%	0,183%	1,83	2
67006	Bellante	5.004,49	0,462%	0,139%	7.160	0,548%	0,383%	0,522%	5,22	5
68011	Bisegna	4.659,37	0,430%	0,129%	261	0,020%	0,014%	0,143%	1,43	1
67007	Biseniti	3.087,51	0,285%	0,086%	2.069	0,158%	0,111%	0,196%	1,96	2
68003	Bolognano	1.695,86	0,157%	0,047%	1.157	0,089%	0,062%	0,109%	1,09	1
69006	Bomba	1.726,08	0,159%	0,048%	885	0,068%	0,047%	0,095%	0,95	1
69007	Borrello	1.451,17	0,134%	0,040%	368	0,028%	0,020%	0,060%	0,60	1
68004	Brittoli	1.598,64	0,148%	0,044%	335	0,026%	0,018%	0,062%	0,62	1
69008	Bucchanico	3.807,81	0,352%	0,105%	5.221	0,399%	0,280%	0,385%	3,85	4
68012	Bugnara	2.512,14	0,232%	0,070%	1.106	0,085%	0,059%	0,129%	1,29	1
68005	Bussi sul Tirino	2.591,21	0,239%	0,072%	2.636	0,202%	0,141%	0,213%	2,13	2
68013	Cagnano Amiterno	6.131,97	0,566%	0,170%	1.383	0,106%	0,074%	0,244%	2,44	2
68014	Calascio	3.944,40	0,364%	0,109%	137	0,010%	0,007%	0,117%	1,17	1
67008	Campili	7.342,51	0,678%	0,203%	7.276	0,557%	0,390%	0,593%	5,93	6
68015	Campo di Giove	2.890,45	0,267%	0,080%	847	0,065%	0,045%	0,125%	1,25	1
68016	Campotosto	5.173,05	0,478%	0,143%	586	0,045%	0,031%	0,175%	1,75	2
68017	Canistro	1.590,52	0,147%	0,044%	1.023	0,078%	0,055%	0,099%	0,99	1
69010	Canosa Sannita	1.391,27	0,128%	0,039%	1.441	0,110%	0,077%	0,116%	1,16	1
68018	Cansano	3.770,01	0,348%	0,104%	282	0,022%	0,015%	0,120%	1,20	1
68009	Canzano	1.673,74	0,155%	0,046%	1.955	0,150%	0,105%	0,151%	1,51	2
68019	Capestrano	4.365,81	0,403%	0,121%	895	0,068%	0,048%	0,169%	1,69	2

66020	Capistrello	6.096,61	0,563%	0,169%	5.341	0,409%	0,286%	0,455%	4,55	5
66021	Capitignano	3.063,96	0,283%	0,085%	680	0,052%	0,036%	0,121%	1,21	1
66022	Caporciano	1.861,54	0,172%	0,052%	235	0,018%	0,013%	0,064%	0,64	1
66023	Cappadocia	6.857,60	0,633%	0,190%	551	0,042%	0,030%	0,219%	2,19	2
68006	Cappelle sul Tavo	541,28	0,050%	0,015%	3.959	0,303%	0,212%	0,227%	2,27	2
68007	Caramanico Terme	8.499,08	0,785%	0,235%	2.008	0,154%	0,108%	0,343%	3,43	3
66024	Carapelle Calvisio	1.478,65	0,137%	0,041%	85	0,007%	0,005%	0,046%	0,46	0
68008	Carpineto della Nora	2.408,23	0,222%	0,067%	680	0,052%	0,036%	0,103%	1,03	1
69011	Carpineto Sinello	2.985,44	0,276%	0,083%	666	0,051%	0,036%	0,118%	1,18	1
66025	Carsoli	9.580,26	0,884%	0,265%	5.419	0,415%	0,290%	0,555%	5,55	6
69012	Carunchio	3.256,47	0,301%	0,090%	639	0,049%	0,034%	0,124%	1,24	1
69013	Casacanditella	1.253,83	0,116%	0,035%	1.340	0,103%	0,072%	0,106%	1,06	1
69014	Casalanguida	1.366,90	0,126%	0,038%	1.006	0,077%	0,054%	0,092%	0,92	1
69015	Casalbordino	4.601,57	0,425%	0,127%	6.303	0,482%	0,337%	0,465%	4,65	5
69016	Casalincontrada	1.600,06	0,148%	0,044%	3.153	0,241%	0,169%	0,213%	2,13	2
69017	Casoli	6.703,61	0,619%	0,186%	5.847	0,447%	0,313%	0,499%	4,99	5
67010	Castel Castagna	1.815,93	0,168%	0,050%	491	0,038%	0,026%	0,077%	0,77	1
66026	Castel del Monte	5.803,23	0,536%	0,161%	447	0,034%	0,024%	0,185%	1,85	2
66027	Castel di Ieri	1.888,41	0,174%	0,052%	329	0,025%	0,018%	0,070%	0,70	1
66028	Castel di Sangro	8.444,08	0,780%	0,234%	5.985	0,458%	0,320%	0,554%	5,54	6
69018	Castel Frentano	2.188,65	0,202%	0,061%	4.311	0,330%	0,231%	0,291%	2,91	3
69019	Castelguidone	1.507,41	0,139%	0,042%	416	0,032%	0,022%	0,064%	0,64	1
66029	Castellafiume	2.410,33	0,223%	0,067%	1.099	0,084%	0,059%	0,126%	1,26	1
67011	Castellalto	3.417,63	0,316%	0,095%	7.359	0,563%	0,394%	0,489%	4,89	5
67012	Castelli	4.968,16	0,459%	0,138%	1.224	0,094%	0,066%	0,203%	2,03	2
66030	Castelvechio Calvisio	1.531,97	0,141%	0,042%	159	0,012%	0,009%	0,051%	0,51	1
66031	Castelvechio Subequo	1.929,45	0,178%	0,053%	1.067	0,082%	0,057%	0,111%	1,11	1
68009	Castiglione a Casauria	1.657,47	0,153%	0,046%	873	0,067%	0,047%	0,093%	0,93	1
69020	Castiglione Messer Marino	4.798,67	0,443%	0,133%	1.898	0,145%	0,102%	0,235%	2,35	2
67013	Castiglione Messer Raimondo	3.068,56	0,283%	0,085%	2.364	0,181%	0,127%	0,212%	2,12	2
67014	Castilenti	2.379,46	0,220%	0,066%	1.551	0,119%	0,083%	0,149%	1,49	1
68010	Catignano	1.702,56	0,157%	0,047%	1.449	0,111%	0,078%	0,125%	1,25	1
66032	Celano	8.280,05	0,764%	0,229%	10.828	0,828%	0,580%	0,809%	8,09	8
69021	Celenza sul Trigno	2.267,93	0,209%	0,063%	974	0,075%	0,052%	0,115%	1,15	1
67015	Celino Attanasio	4.394,01	0,406%	0,122%	2.590	0,198%	0,139%	0,260%	2,60	3
68011	Cepagatti	3.081,83	0,285%	0,085%	10.449	0,799%	0,559%	0,645%	6,45	6
66033	Cerchio	2.016,51	0,186%	0,056%	1.653	0,126%	0,089%	0,144%	1,44	1
67016	Cermignano	2.636,32	0,243%	0,073%	1.787	0,137%	0,096%	0,169%	1,69	2
69022	Chieti	5.956,78	0,550%	0,165%	51.484	3,938%	2,757%	2,922%	29,22	29
68012	Città Sant'Angelo	6.202,26	0,573%	0,172%	14.379	1,100%	0,770%	0,942%	9,42	9
66034	Civita d'Antino	2.834,59	0,262%	0,079%	994	0,076%	0,053%	0,132%	1,32	1
69023	Civitaluparella	2.246,17	0,207%	0,062%	349	0,027%	0,019%	0,081%	0,81	1
68013	Civitaquana	2.188,01	0,202%	0,061%	1.322	0,101%	0,071%	0,131%	1,31	1
66035	Civitella Alfedena	2.949,13	0,272%	0,082%	303	0,023%	0,016%	0,098%	0,98	1
68014	Civitella Casanova	3.109,64	0,287%	0,086%	1.875	0,143%	0,100%	0,187%	1,87	2
67017	Civitella del Tronto	7.774,08	0,718%	0,215%	5.333	0,408%	0,286%	0,501%	5,01	5

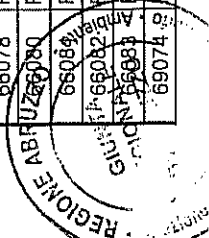
69024	Civitella Messer Raimondo	1.272,17	0,117%	0,035%	861	0,066%	0,046%	0,081%	0,81	1
66036	Civitella Roveto	4.545,14	0,420%	0,126%	3.374	0,258%	0,181%	0,307%	3,07	3
66037	Cocullo	3.160,50	0,292%	0,088%	265	0,020%	0,014%	0,102%	1,02	1
66038	Collarmele	2.394,39	0,221%	0,066%	950	0,073%	0,051%	0,117%	1,17	1
68015	Collecorvino	3.198,53	0,295%	0,089%	5.908	0,452%	0,316%	0,405%	4,05	4
67018	Colledara	1.801,34	0,166%	0,050%	2.237	0,171%	0,120%	0,170%	1,70	2
69025	Colledimacine	1.129,54	0,104%	0,031%	237	0,018%	0,013%	0,044%	0,44	0
69026	Colledimezzo	1.104,67	0,102%	0,031%	531	0,041%	0,028%	0,059%	0,59	1
66039	Collalongo	5.402,04	0,499%	0,150%	1.313	0,100%	0,070%	0,220%	2,20	2
66040	Collepietro	1.520,95	0,140%	0,042%	235	0,018%	0,013%	0,055%	0,55	1
67019	Colonnella	2.163,48	0,200%	0,060%	3.768	0,288%	0,202%	0,262%	2,62	3
67020	Controguerra	2.281,61	0,211%	0,063%	2.422	0,185%	0,130%	0,193%	1,93	2
66041	Corfinio	1.795,02	0,166%	0,050%	1.079	0,083%	0,058%	0,107%	1,07	1
67021	Corropoli	2.211,38	0,204%	0,061%	4.750	0,363%	0,254%	0,316%	3,16	3
67022	Cortino	6.294,51	0,581%	0,174%	683	0,052%	0,037%	0,211%	2,11	2
68016	Convrea	1.373,26	0,127%	0,038%	278	0,021%	0,015%	0,053%	0,53	1
69027	Crecchio	1.923,45	0,178%	0,053%	2.932	0,224%	0,157%	0,210%	2,10	2
67023	Crognaleto	12.430,42	1,148%	0,344%	1.416	0,108%	0,076%	0,420%	4,20	4
68017	Cugnoli	1.596,18	0,147%	0,044%	1.590	0,122%	0,085%	0,129%	1,29	1
69028	Cupello	4.839,42	0,447%	0,134%	4.848	0,371%	0,260%	0,394%	3,94	4
69029	Dogliola	1.184,82	0,109%	0,033%	389	0,030%	0,021%	0,054%	0,54	1
68018	Elice	1.431,00	0,132%	0,040%	1.729	0,132%	0,093%	0,132%	1,32	1
66042	Fagnano Alto	2.464,41	0,228%	0,068%	440	0,034%	0,024%	0,092%	0,92	1
69104	Fallo	609,92	0,056%	0,017%	146	0,011%	0,008%	0,025%	0,25	0
67024	Fano Adriano	3.577,28	0,330%	0,099%	354	0,027%	0,019%	0,118%	1,18	1
69030	Fara Filiorum Petri	1.496,42	0,138%	0,041%	1.955	0,150%	0,105%	0,146%	1,46	1
69031	Fara San Martino	4.469,27	0,413%	0,124%	1.524	0,117%	0,082%	0,205%	2,05	2
68019	Farindola	4.547,28	0,420%	0,126%	1.601	0,122%	0,086%	0,212%	2,12	2
69032	Filetto	1.353,30	0,125%	0,037%	1.026	0,078%	0,055%	0,092%	0,92	1
66043	Fontecchio	1.685,98	0,156%	0,047%	410	0,031%	0,022%	0,069%	0,69	1
66044	Fossa	870,67	0,080%	0,024%	690	0,053%	0,037%	0,051%	0,61	1
69033	Fossacesia	3.014,12	0,278%	0,083%	6.217	0,476%	0,333%	0,416%	4,16	4
69034	Fraine	1.608,98	0,149%	0,045%	396	0,030%	0,021%	0,066%	0,66	1
69035	FrancaVila al Mare	2.308,94	0,213%	0,064%	23.816	1,822%	1,275%	1,339%	13,39	13
69036	Fresagrandinaria	2.515,03	0,232%	0,070%	1.056	0,081%	0,057%	0,126%	1,26	1
69037	Frisa	1.148,84	0,106%	0,032%	1.889	0,144%	0,101%	0,133%	1,33	1
69038	Furci	2.599,01	0,240%	0,072%	1.088	0,083%	0,058%	0,130%	1,30	1
66045	Gagliano Aterno	3.214,95	0,297%	0,089%	255	0,020%	0,014%	0,103%	1,03	1
69039	Gamberale	1.556,09	0,144%	0,043%	328	0,025%	0,018%	0,061%	0,61	1
69040	Gessopalena	3.147,06	0,291%	0,087%	1.550	0,119%	0,083%	0,170%	1,70	2
66046	Gioia dei Marsi	5.840,45	0,539%	0,162%	2.111	0,161%	0,113%	0,275%	2,75	3
66047	Giuliano Teatino	3.664,69	0,338%	0,101%	2.935	0,225%	0,157%	0,259%	2,59	3
66048	Giulianova	988,76	0,091%	0,027%	1.270	0,097%	0,068%	0,095%	0,95	1
66049	Giulianova	2.800,28	0,259%	0,078%	23.199	1,775%	1,242%	1,320%	13,20	13
66047	Giuliano Sicoli	2.023,80	0,187%	0,056%	597	0,046%	0,032%	0,088%	0,88	1
69043	Guardiaregre	5.650,18	0,522%	0,156%	9.367	0,717%	0,502%	0,658%	6,58	7



69044	Guilmi	1.256,33	0,116%	0,035%	432	0,033%	0,023%	0,058%	0,58	1
66048	Introdacqua	3.710,74	0,343%	0,103%	2.129	0,163%	0,114%	0,217%	2,17	2
67026	Isola del Gran Sasso d'Italia	8.404,63	0,776%	0,233%	4.840	0,370%	0,259%	0,492%	4,92	5
69045	Lama dei Peligni	3.137,16	0,290%	0,087%	1.364	0,104%	0,073%	0,160%	1,60	2
69046	Lanciano	6.693,78	0,618%	0,185%	35.921	2,748%	1,923%	2,109%	21,09	21
66049	L'Aquila	47.391,44	4,375%	1,313%	66.964	5,122%	3,586%	4,898%	48,98	49
66050	Lecce nei Marsi	6.647,05	0,614%	0,184%	1.735	0,133%	0,093%	0,277%	2,77	3
69047	Lentella	1.261,76	0,116%	0,035%	725	0,055%	0,039%	0,074%	0,74	1
68020	Lettomanoppello	1.507,06	0,139%	0,042%	3.019	0,231%	0,162%	0,203%	2,03	2
69048	Lettopalena	2.112,89	0,195%	0,059%	365	0,028%	0,020%	0,078%	0,78	1
69049	Liscia	817,96	0,076%	0,023%	712	0,054%	0,038%	0,061%	0,61	1
68021	Loreto Aprutino	5.950,03	0,549%	0,165%	7.619	0,583%	0,408%	0,573%	5,73	6
66051	Luco dei Marsi	4.486,55	0,414%	0,124%	5.868	0,449%	0,314%	0,438%	4,38	4
66052	Lucoli	10.344,45	0,955%	0,287%	1.019	0,078%	0,055%	0,341%	3,41	3
66053	Magliano de' Marsi	7.092,83	0,655%	0,196%	3.753	0,287%	0,201%	0,397%	3,97	4
68022	Manoppello	3.926,32	0,362%	0,109%	7.008	0,536%	0,375%	0,484%	4,84	5
67047	Martinsicuro	1.465,93	0,135%	0,041%	15.484	1,184%	0,829%	0,870%	8,70	9
66054	Massa d'Albe	6.853,43	0,633%	0,190%	1.509	0,115%	0,081%	0,271%	2,71	3
69050	Miglianico	2.273,47	0,210%	0,063%	4.844	0,371%	0,259%	0,322%	3,22	3
66055	Molina Aterno	1.220,80	0,113%	0,034%	419	0,032%	0,022%	0,056%	0,56	1
69051	Montazzoli	3.946,41	0,364%	0,109%	1.032	0,079%	0,055%	0,165%	1,65	2
68023	Montebello di Bertona	2.150,15	0,199%	0,060%	1.023	0,078%	0,055%	0,114%	1,14	1
69009	Montebello sul Sangro	538,20	0,050%	0,015%	99	0,008%	0,005%	0,020%	0,20	0
69052	Monteferrante	1.528,65	0,141%	0,042%	141	0,011%	0,008%	0,050%	0,50	0
67027	Montefino	1.859,40	0,172%	0,051%	1.091	0,083%	0,058%	0,110%	1,10	1
69053	Montelapiano	826,81	0,076%	0,023%	80	0,006%	0,004%	0,027%	0,27	0
69054	Montenerodomo	2.999,91	0,277%	0,083%	736	0,056%	0,039%	0,122%	1,22	1
69055	Montedorisio	2.521,26	0,233%	0,070%	2.564	0,196%	0,137%	0,207%	2,07	2
66056	Monte reale	10.442,04	0,964%	0,289%	2.812	0,215%	0,151%	0,440%	4,40	4
68024	Montesilvano	2.357,46	0,218%	0,065%	50.413	3,856%	2,699%	2,765%	27,65	28
67028	Montorio al Vomano	5.356,57	0,495%	0,148%	8.201	0,627%	0,439%	0,587%	5,87	6
66057	Morino	5.128,10	0,473%	0,142%	1.505	0,115%	0,081%	0,223%	2,23	2
67029	Morro d'Oro	2.872,73	0,265%	0,080%	3.628	0,278%	0,194%	0,274%	2,74	3
67030	Mosciano Sant'Angelo	4.844,83	0,447%	0,134%	9.251	0,708%	0,495%	0,630%	6,30	6
68025	Moscufo	2.025,68	0,187%	0,056%	3.264	0,250%	0,175%	0,231%	2,31	2
69056	Mozzagrogna	1.410,35	0,130%	0,039%	2.291	0,175%	0,123%	0,162%	1,62	2
66058	Navelli	4.200,43	0,388%	0,116%	550	0,042%	0,029%	0,146%	1,46	1
67031	Nereto	701,13	0,065%	0,019%	5.075	0,388%	0,272%	0,291%	2,91	3
68026	Nocciano	1.376,23	0,127%	0,038%	1.800	0,138%	0,096%	0,134%	1,34	1
67032	Notaresco	3.815,08	0,352%	0,106%	6.863	0,525%	0,367%	0,473%	4,73	5
66059	Ocre	2.360,40	0,218%	0,065%	1.110	0,085%	0,059%	0,125%	1,25	1
66060	Ofena	3.689,84	0,341%	0,102%	527	0,040%	0,028%	0,130%	1,30	1
66061	Opi	4.991,08	0,461%	0,138%	428	0,033%	0,023%	0,161%	1,61	2
66062	Oricola	1.835,87	0,169%	0,051%	1.155	0,088%	0,062%	0,113%	1,13	1
66063	Orsogna	2.544,64	0,235%	0,070%	4.008	0,307%	0,215%	0,285%	2,85	3
69064	Ortona	7.087,65	0,654%	0,196%	23.425	1,792%	1,254%	1,451%	14,51	15

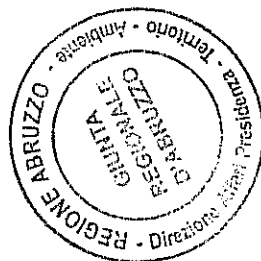


66063	Ortona dei Marsi	5.716,70	0,528%	0,158%	592	0,045%	0,032%	0,190%	1,90	2
66064	Ortucchio	3.899,99	0,360%	0,108%	1.863	0,143%	0,100%	0,208%	2,08	2
66065	Ovindoli	6.137,78	0,567%	0,170%	1.190	0,091%	0,064%	0,234%	2,34	2
66066	Pacentro	7.258,86	0,670%	0,201%	1.211	0,093%	0,065%	0,266%	2,66	3
69059	Paglieta	3.378,03	0,312%	0,094%	4.466	0,342%	0,239%	0,333%	3,33	3
69060	Palena	9.363,14	0,864%	0,259%	1.412	0,108%	0,076%	0,335%	3,35	3
69061	Palmoli	3.277,86	0,303%	0,091%	980	0,075%	0,052%	0,143%	1,43	1
69062	Palombaro	1.719,33	0,159%	0,048%	1.108	0,085%	0,059%	0,107%	1,07	1
67033	Penna Sant'Andrea	1.109,84	0,102%	0,031%	1.728	0,132%	0,093%	0,123%	1,23	1
69063	Pennadomo	1.102,02	0,102%	0,031%	311	0,024%	0,017%	0,047%	0,47	0
69064	Pennapiedimonte	4.703,20	0,434%	0,130%	515	0,039%	0,028%	0,158%	1,58	2
68027	Penne	9.119,58	0,842%	0,253%	12.717	0,973%	0,681%	0,934%	9,34	9
69065	Perano	648,27	0,060%	0,018%	1.664	0,127%	0,089%	0,107%	1,07	1
66067	Pereto	4.115,54	0,380%	0,114%	739	0,057%	0,040%	0,154%	1,54	2
68028	Pescara	3.436,30	0,317%	0,095%	117.166	8,962%	6,274%	6,369%	63,69	64
66068	Pescasseroli	9.116,78	0,842%	0,252%	2.227	0,170%	0,119%	0,372%	3,72	4
66069	Pescina	4.879,51	0,450%	0,135%	4.264	0,326%	0,228%	0,363%	3,63	4
66070	Pescocostanzo	5.506,33	0,508%	0,153%	1.161	0,089%	0,062%	0,215%	2,15	2
68029	Pescosansonesco	1.834,67	0,169%	0,051%	517	0,040%	0,028%	0,078%	0,78	1
66071	Pettorano sul Gizio	6.284,95	0,580%	0,174%	1.363	0,104%	0,073%	0,247%	2,47	2
68030	Pianella	4.704,92	0,434%	0,130%	8.437	0,645%	0,452%	0,582%	5,82	6
68031	Picciano	755,81	0,070%	0,021%	1.338	0,102%	0,072%	0,093%	0,93	1
67034	Pietracamela	4.448,59	0,411%	0,123%	304	0,023%	0,016%	0,139%	1,39	1
69103	Pietraferrazana	436,73	0,040%	0,012%	128	0,010%	0,007%	0,019%	0,19	0
68032	Pietranico	1.477,13	0,136%	0,041%	509	0,039%	0,027%	0,068%	0,68	1
67035	Pineto	3.810,99	0,352%	0,106%	14.631	1,119%	0,783%	0,889%	8,89	9
69066	Pizzoferrato	3.092,10	0,285%	0,086%	1.127	0,086%	0,060%	0,146%	1,46	1
66072	Pizzoli	5.643,64	0,521%	0,156%	3.773	0,289%	0,202%	0,358%	3,58	4
66073	Poggio Pienze	1.145,66	0,106%	0,032%	1.068	0,082%	0,057%	0,089%	0,89	1
69067	Poggiofiorito	994,74	0,092%	0,028%	943	0,072%	0,050%	0,078%	0,78	1
69068	Pollutri	2.616,84	0,242%	0,072%	2.306	0,176%	0,123%	0,196%	1,96	2
68033	Popoli	3.503,99	0,323%	0,097%	5.450	0,417%	0,292%	0,389%	3,89	4
66074	Prata d'Ansidonia	1.965,48	0,181%	0,054%	501	0,038%	0,027%	0,081%	0,81	1
66075	Pratola Peligna	2.867,41	0,265%	0,079%	7.840	0,600%	0,420%	0,499%	4,99	5
69069	Pretoro	2.612,64	0,241%	0,072%	989	0,076%	0,053%	0,125%	1,25	1
66076	Prezza	2.159,65	0,199%	0,060%	1.015	0,078%	0,054%	0,114%	1,14	1
69070	Quadrì	744,56	0,069%	0,021%	863	0,066%	0,046%	0,067%	0,67	1
66077	Raiano	2.899,30	0,268%	0,080%	2.812	0,215%	0,151%	0,231%	2,31	2
69071	Rapino	2.029,88	0,187%	0,056%	1.356	0,104%	0,073%	0,129%	1,29	1
69072	Ripa Teatina	2.016,32	0,186%	0,056%	4.188	0,320%	0,224%	0,280%	2,80	3
66078	Rivisondoli	3.200,14	0,295%	0,089%	663	0,051%	0,036%	0,124%	1,24	1
66079	Rocca di Botte	3.111,35	0,287%	0,086%	830	0,063%	0,044%	0,131%	1,31	1
66080	Rocca di Cambio	2.761,90	0,255%	0,076%	504	0,039%	0,027%	0,103%	1,03	1
66081	Rocca di Mezzo	9.054,67	0,836%	0,251%	1.468	0,112%	0,079%	0,329%	3,29	3
66082	Rocca Pia	4.496,18	0,415%	0,125%	167	0,013%	0,009%	0,133%	1,33	1
69074	Rocca San Giovanni	2.169,98	0,200%	0,060%	2.348	0,180%	0,126%	0,186%	1,86	2



67036	Rocca Santa Maria	6.179,92	0,571%	0,171%	569	0,044%	0,030%	0,202%	2,02	2
66079	Roccacasale	1.730,71	0,160%	0,048%	724	0,055%	0,039%	0,087%	0,87	1
69073	Roccamontepiano	1.822,01	0,168%	0,050%	1.792	0,137%	0,096%	0,146%	1,46	1
68034	Roccamorice	2.505,67	0,231%	0,069%	989	0,076%	0,053%	0,122%	1,22	1
66084	Roccaraso	4.991,33	0,461%	0,138%	1.636	0,125%	0,088%	0,226%	2,26	2
69075	Roccascalegna	2.300,64	0,212%	0,064%	1.285	0,098%	0,069%	0,133%	1,33	1
69076	Roccaspinalveti	3.300,71	0,305%	0,091%	1.434	0,110%	0,077%	0,168%	1,68	2
69077	Roio del Sangro	1.181,09	0,109%	0,033%	103	0,008%	0,006%	0,038%	0,38	0
68035	Rosclano	2.779,48	0,257%	0,077%	3.663	0,280%	0,196%	0,273%	2,73	3
69078	Rosello	1.923,37	0,178%	0,053%	253	0,019%	0,014%	0,067%	0,67	1
67037	Roseto degli Abruzzi	5.326,73	0,492%	0,148%	24.940	1,908%	1,335%	1,483%	14,83	15
68036	Salle	2.180,38	0,201%	0,060%	317	0,024%	0,017%	0,077%	0,77	1
66085	San Benedetto dei Marsi	1.676,12	0,155%	0,046%	3.910	0,299%	0,209%	0,256%	2,56	3
66086	San Benedetto in Perillis	1.909,87	0,176%	0,053%	127	0,010%	0,007%	0,060%	0,60	1
69079	San Buono	2.526,97	0,233%	0,070%	1.020	0,078%	0,055%	0,125%	1,25	1
66087	San Demetrio nel Vestini	1.649,21	0,152%	0,046%	1.836	0,140%	0,098%	0,144%	1,44	1
69080	San Giovanni Lipioni	867,31	0,080%	0,024%	210	0,016%	0,011%	0,035%	0,35	0
69081	San Giovanni Teatino	1.773,14	0,164%	0,049%	12.733	0,974%	0,682%	0,731%	7,31	7
69082	San Martino sulla Marrucina	740,81	0,068%	0,021%	960	0,073%	0,051%	0,072%	0,72	1
66088	San Pio delle Camere	1.721,25	0,159%	0,048%	631	0,048%	0,034%	0,081%	0,81	1
69083	San Salvo	1.970,00	0,182%	0,055%	18.848	1,442%	1,009%	1,064%	10,64	11
68038	San Valentino in Abruzzo Citeriore	1.639,75	0,151%	0,045%	1.930	0,148%	0,103%	0,149%	1,49	1
66092	San Vincenzo Valle Roveto	4.604,24	0,425%	0,128%	2.433	0,186%	0,130%	0,258%	2,58	3
69086	San Vito Chietino	1.700,06	0,157%	0,047%	5.226	0,400%	0,280%	0,327%	3,27	3
69084	Santa Maria Imbaro	570,79	0,053%	0,016%	1.830	0,140%	0,098%	0,114%	1,14	1
66089	Sante Marie	4.081,55	0,377%	0,113%	1.208	0,092%	0,065%	0,178%	1,78	2
67038	Sant'Egidio alla Vibrata	1.836,18	0,170%	0,051%	9.668	0,740%	0,518%	0,569%	5,69	6
68037	Sant'Eufemia a Maiella	4.041,89	0,373%	0,112%	299	0,023%	0,016%	0,128%	1,28	1
69085	Sant'Eusanio del Sangro	2.382,77	0,220%	0,066%	2.453	0,188%	0,131%	0,197%	1,97	2
66090	Sant'Eusanio Forconese	794,42	0,073%	0,022%	418	0,032%	0,022%	0,044%	0,44	0
66091	Santo Stefano di Sessanio	3.369,93	0,311%	0,093%	111	0,008%	0,006%	0,099%	0,99	1
67039	Sant'Omero	3.420,30	0,316%	0,095%	5.313	0,406%	0,284%	0,379%	3,79	4
68039	Scafa	1.034,09	0,095%	0,029%	3.836	0,293%	0,205%	0,234%	2,34	2
66093	Scanno	13.467,88	1,243%	0,373%	1.948	0,149%	0,104%	0,477%	4,77	5
69087	Scerni	4.125,52	0,381%	0,114%	3.399	0,260%	0,182%	0,296%	2,96	3
69088	Schiavi di Abruzzo	4.557,53	0,421%	0,126%	931	0,071%	0,050%	0,176%	1,76	2
66094	Scontrone	2.135,66	0,197%	0,059%	590	0,045%	0,032%	0,091%	0,91	1
66095	Scoppito	5.300,38	0,489%	0,147%	3.285	0,251%	0,176%	0,323%	3,23	3
66096	Scurcola Marsicana	3.038,20	0,280%	0,084%	2.762	0,211%	0,148%	0,232%	2,32	2
66097	Secinaro	3.334,16	0,308%	0,092%	383	0,029%	0,021%	0,113%	1,13	1
68040	Serramonacesca	2.388,78	0,221%	0,066%	582	0,045%	0,031%	0,097%	0,97	1
67040	Silvi	2.062,63	0,190%	0,057%	15.401	1,178%	0,825%	0,882%	8,82	9
68041	Spoltore	3.701,44	0,342%	0,103%	18.566	1,420%	0,994%	1,097%	10,97	11
66098	Sulmona	5.792,87	0,535%	0,160%	24.275	1,857%	1,300%	1,460%	14,60	15
66099	Tagliacozzo	8.745,89	0,807%	0,242%	6.939	0,531%	0,372%	0,614%	6,14	6
69089	Taranta Peligna	2.189,87	0,202%	0,061%	399	0,031%	0,021%	0,082%	0,82	1

67041	Teramo	15.284,22	1,411%	0,423%	54.294	4,153%	2,907%	3,330%	33,30	33
66100	Tione degli Abruzzi	3.965,54	0,366%	0,110%	326	0,025%	0,017%	0,127%	1,27	1
68042	Tocco da Casauria	2.966,81	0,274%	0,082%	2.721	0,208%	0,146%	0,228%	2,28	2
69090	Tollo	1.495,93	0,138%	0,041%	4.071	0,311%	0,218%	0,259%	2,59	3
67042	Torano Nuovo	1.021,73	0,094%	0,028%	1.658	0,127%	0,089%	0,117%	1,17	1
69091	Torino di Sangro	3.211,81	0,297%	0,089%	3.041	0,233%	0,163%	0,252%	2,52	3
69092	Tornareccio	2.752,83	0,254%	0,076%	1.932	0,148%	0,103%	0,180%	1,80	2
66101	Tornimparte	6.596,30	0,609%	0,183%	3.096	0,237%	0,166%	0,348%	3,48	3
68043	Torre dei Passeri	591,78	0,055%	0,016%	3.174	0,243%	0,170%	0,186%	1,86	2
69093	Torrebruna	2.328,91	0,215%	0,065%	924	0,071%	0,049%	0,114%	1,14	1
69094	Torrevecchia Teatina	1.467,64	0,135%	0,041%	4.092	0,313%	0,219%	0,260%	2,60	3
69095	Toricella Peligna	3.611,49	0,333%	0,100%	1.391	0,106%	0,074%	0,175%	1,75	2
67043	Toricella Scura	5.438,12	0,502%	0,151%	2.670	0,204%	0,143%	0,294%	2,94	3
67044	Tortoreto	2.297,35	0,212%	0,064%	10.442	0,799%	0,559%	0,623%	6,23	6
67045	Tossicia	2.713,64	0,251%	0,075%	1.418	0,108%	0,076%	0,151%	1,51	2
66102	Trasacco	5.144,38	0,475%	0,142%	6.144	0,470%	0,329%	0,471%	4,71	5
69096	Treglio	488,23	0,045%	0,014%	1.575	0,120%	0,084%	0,098%	0,98	1
69097	Tuffilo	2.144,02	0,198%	0,059%	468	0,036%	0,025%	0,084%	0,84	1
68044	Turvalignani	611,23	0,056%	0,017%	884	0,068%	0,047%	0,064%	0,64	1
69098	Vacri	1.227,29	0,113%	0,034%	1.702	0,130%	0,091%	0,125%	1,25	1
67046	Valle Castellana	13.175,62	1,216%	0,365%	1.029	0,073%	0,055%	0,420%	4,20	4
69099	Vasto	7.134,61	0,659%	0,198%	38.747	2,964%	2,075%	2,272%	22,72	23
68045	Vicoli	932,98	0,086%	0,026%	396	0,030%	0,021%	0,047%	0,47	0
68046	Villa Cellera	1.318,20	0,122%	0,037%	747	0,057%	0,040%	0,077%	0,77	1
66104	Villa Santa Lucia degli Abruzzi	2.699,01	0,249%	0,075%	141	0,011%	0,008%	0,082%	0,82	1
69102	Villa Santa Maria	1.623,01	0,150%	0,045%	1.433	0,110%	0,077%	0,122%	1,22	1
66105	Villa Sant'Angelo	521,54	0,048%	0,014%	425	0,033%	0,023%	0,037%	0,37	0
66103	Villalago	3.320,00	0,307%	0,092%	589	0,045%	0,032%	0,123%	1,23	1
69100	Villafonsina	912,86	0,084%	0,025%	977	0,075%	0,052%	0,078%	0,78	1
69101	Villamagna	1.273,26	0,118%	0,035%	2.437	0,186%	0,130%	0,166%	1,66	2
66106	Villavallelonga	7.374,19	0,681%	0,204%	936	0,072%	0,050%	0,254%	2,54	3
66107	Villetta Barrea	2.052,50	0,189%	0,057%	652	0,050%	0,035%	0,092%	0,92	1
66108	Vittorito	1.419,47	0,131%	0,039%	898	0,069%	0,048%	0,087%	0,87	1
	Abruzzo	1.083.183,88	100,00%	30,00%	1.307.309	100,00%	70,00%	100,00%	1.000	1.002



*M*




## ALLEGATO 2

### AUTORITA' PER LA GESTIONE INTEGRATA DEI RIFIUTI URBANI – (A.G.I.R.)

L.R. 21.10.2013, n. 36 “Attribuzione delle funzioni relative al servizio di gestione integrata dei rifiuti urbani e modifiche alla legge regionale 19 dicembre 2007, n. 45 (Norme per la gestione integrata dei rifiuti)” - Art. 3, comma 1, lett. d).  
(B.U.R.A. n. 40 S.O. del 06.11.2013)

Calcolo e metodo di calcolo delle quote di ripartizione delle spese di funzionamento dell'AGIR



*M*

Codice Comune	Denominazione Comune	Superficie totale (ettari)	% superficie sul totale	% superficie riferita al 30%	Popolazione residente al censimento 2011	% popolazione sul totale	% popolazione riferita al 30%	Produzione Rifiuti Urbani (t/a) anno 2011	% produzione rifiuti urbani sul totale	% produzione rifiuti urbani riferita al 40%	Quota in centesimi (30%+30%+40%)	Quota in millesimi (30%+30%+40%)	Quota arrotondata in millesimi (30%+30%+40%)
68001	Abbateglio	1.540,16	0,142%	0,043%	441	0,034%	0,010%	149,07	0,022%	0,009%	0,062%	0,62	1
66001	Acciano	3.222,38	0,297%	0,089%	331	0,027%	0,008%	166,87	0,025%	0,010%	0,107%	1,07	1
66002	Aielli	3.751,72	0,346%	0,104%	1.458	0,112%	0,033%	583,32	0,088%	0,035%	0,172%	1,72	2
69002	Aiano	3.252,80	0,300%	0,090%	3.608	0,276%	0,083%	1.392,22	0,209%	0,084%	0,256%	2,56	3
67001	Alba Adriatica	959,66	0,089%	0,027%	1.565	0,085%	0,026%	12.695,96	1,905%	0,762%	1,054%	10,54	11
66003	Alfedena	3.959,66	0,369%	0,111%	755	0,060%	0,018%	504,89	0,076%	0,030%	0,159%	1,59	2
69001	Altino	1.593,04	0,142%	0,042%	2.893	0,217%	0,065%	1.048,58	0,157%	0,063%	0,170%	1,70	2
67002	Anconano	1.352,12	0,129%	0,039%	1.877	0,144%	0,043%	1.077,53	0,162%	0,065%	0,146%	1,46	1
66004	Anversa degli Abruzzi	3.243,34	0,299%	0,090%	368	0,028%	0,008%	151,01	0,023%	0,009%	0,107%	1,07	1
69002	Archì	2.854,48	0,264%	0,079%	2.282	0,175%	0,052%	867,12	0,130%	0,052%	0,163%	1,63	2
69003	Art	1.139,17	0,105%	0,032%	1.165	0,089%	0,027%	351,86	0,054%	0,022%	0,080%	0,80	1
69004	Artelli	1.171,69	0,108%	0,032%	1.144	0,088%	0,026%	411,53	0,062%	0,025%	0,083%	0,83	1
67003	Astia	3.413,65	0,315%	0,095%	871	0,057%	0,020%	313,46	0,047%	0,019%	0,133%	1,33	1
66005	Ateleta	4.193,33	0,387%	0,116%	1.153	0,088%	0,026%	482,25	0,072%	0,029%	0,172%	1,72	2
69005	Ateessa	11.097,80	1,025%	0,307%	10.751	0,823%	0,247%	7.365,57	1,105%	0,442%	0,997%	9,97	10
67004	Atri	9.218,29	0,851%	0,255%	11.112	0,850%	0,255%	4.289,60	0,644%	0,257%	0,768%	7,68	8
66006	Avezzano	10.408,63	0,961%	0,288%	40.744	3,117%	0,935%	23.251,16	3,490%	1,396%	2,619%	26,19	26
66007	Balcone	5.885,27	0,543%	0,163%	3.655	0,280%	0,084%	1.081,59	0,162%	0,065%	0,312%	3,12	3
66008	Barete	2.458,87	0,227%	0,069%	679	0,052%	0,016%	135,52	0,020%	0,008%	0,092%	0,92	1
66009	Barisciano	7.848,77	0,725%	0,217%	1.853	0,142%	0,043%	795,06	0,119%	0,048%	0,308%	3,08	3
66010	Barrea	8.710,98	0,804%	0,241%	725	0,056%	0,017%	324,84	0,049%	0,019%	0,277%	2,77	3
67005	Basciano	1.865,37	0,174%	0,052%	2.438	0,166%	0,056%	956,30	0,143%	0,057%	0,166%	1,66	2
67006	Belante	5.004,49	0,462%	0,139%	7.160	0,548%	0,164%	3.844,99	0,577%	0,231%	0,534%	5,34	5
66011	Bisegna	4.659,37	0,430%	0,129%	261	0,020%	0,006%	122,58	0,018%	0,007%	0,142%	1,42	1
67007	Bisenti	3.087,51	0,285%	0,085%	2.069	0,158%	0,047%	455,35	0,069%	0,028%	0,161%	1,61	2
68003	Biolognano	1.695,86	0,157%	0,047%	1.157	0,089%	0,027%	416,41	0,062%	0,025%	0,099%	0,99	1
69006	Borba	1.726,08	0,159%	0,048%	885	0,058%	0,020%	397,78	0,060%	0,024%	0,092%	0,92	1
69007	Borrello	1.451,17	0,134%	0,040%	368	0,028%	0,008%	192,63	0,029%	0,012%	0,060%	0,60	1
68004	Brittoli	1.598,64	0,149%	0,044%	335	0,026%	0,008%	136,71	0,021%	0,008%	0,060%	0,60	1
69008	Bucchanico	3.807,81	0,352%	0,105%	5.221	0,399%	0,120%	1.292,99	0,194%	0,078%	0,303%	3,03	3
66012	Bugnara	2.512,14	0,232%	0,070%	1.106	0,085%	0,025%	396,69	0,060%	0,024%	0,119%	1,19	1
68005	Bussi sul Tirino	2.591,21	0,239%	0,072%	2.636	0,202%	0,060%	825,67	0,124%	0,050%	0,182%	1,82	2
66013	Cagnano Amelino	6.131,97	0,566%	0,170%	1.383	0,106%	0,032%	454,79	0,068%	0,027%	0,229%	2,29	2
66014	Calascio	3.944,40	0,364%	0,109%	137	0,010%	0,003%	97,36	0,015%	0,005%	0,118%	1,18	1
67008	Campelli	7.342,51	0,678%	0,203%	7.276	0,557%	0,167%	3.616,33	0,543%	0,217%	0,587%	5,87	6
66015	Campo di Giove	2.890,45	0,267%	0,080%	847	0,065%	0,019%	515,62	0,077%	0,031%	0,130%	1,30	1
66016	Campolosso	5.173,05	0,478%	0,143%	566	0,045%	0,013%	312,58	0,047%	0,019%	0,175%	1,75	2
66017	Canistro	1.590,52	0,147%	0,044%	1.023	0,078%	0,023%	481,58	0,072%	0,029%	0,096%	0,96	1
69010	Carosa Sanlita	1.391,27	0,128%	0,039%	1.441	0,110%	0,033%	436,04	0,065%	0,026%	0,098%	0,98	1
66018	Carsano	3.770,01	0,349%	0,104%	282	0,022%	0,006%	147,20	0,022%	0,009%	0,120%	1,20	1
67009	Carzano	1.673,74	0,155%	0,046%	1.955	0,150%	0,045%	544,52	0,082%	0,033%	0,124%	1,24	1
66019	Capestrate	4.365,81	0,403%	0,121%	895	0,058%	0,021%	564,41	0,085%	0,034%	0,175%	1,75	2
66020	Capistrano	6.096,61	0,563%	0,169%	5.341	0,409%	0,123%	1.560,30	0,234%	0,094%	0,385%	3,85	4
66021	Capitignano	3.053,96	0,283%	0,085%	680	0,052%	0,016%	228,72	0,034%	0,014%	0,114%	1,14	1
66022	Capotiano	1.861,54	0,172%	0,052%	235	0,018%	0,005%	95,64	0,014%	0,005%	0,063%	0,63	1
66023	Capodocia	6.857,60	0,633%	0,190%	551	0,042%	0,013%	885,15	0,133%	0,053%	0,256%	2,56	3
69006	Caprielle sul Tavo	541,28	0,050%	0,015%	3.959	0,303%	0,091%	1.320,92	0,199%	0,076%	0,185%	1,85	2
66007	Castellano del Tevere	8.498,08	0,785%	0,235%	2.008	0,154%	0,046%	1.007,60	0,151%	0,060%	0,342%	3,42	3
66024	Castelluccio Calvisio	1.478,65	0,137%	0,041%	85	0,007%	0,002%	33,68	0,005%	0,002%	0,045%	0,45	0
68006	Castello della Nera	2.408,23	0,222%	0,067%	660	0,052%	0,016%	208,97	0,031%	0,013%	0,095%	0,95	1


69011	Carpieto Sineilo	2.985,44	0,276%	0,083%	666	0,051%	0,015%	172,48	0,026%	0,010%	0,108%	1,08	1
66025	Carsoli	9.580,26	0,884%	0,265%	5.419	0,415%	0,124%	3.144,22	0,472%	0,189%	0,578%	5,78	6
69012	Carunchio	3.256,47	0,301%	0,090%	639	0,049%	0,015%	156,07	0,024%	0,009%	0,114%	1,14	1
69013	Casacandella	1.253,83	0,116%	0,035%	1.340	0,103%	0,031%	550,58	0,083%	0,033%	0,059%	0,99	1
69014	Casaliangida	1.366,90	0,126%	0,038%	1.006	0,077%	0,023%	250,69	0,038%	0,015%	0,076%	0,76	1
69015	Casalbordino	4.801,57	0,425%	0,127%	6.303	0,482%	0,145%	3.070,76	0,461%	0,184%	0,456%	4,56	5
69016	Casalicontrada	1.600,06	0,148%	0,044%	3.153	0,241%	0,072%	831,98	0,125%	0,050%	0,167%	1,67	2
69017	Casoli	6.703,61	0,619%	0,185%	5.847	0,447%	0,134%	2.325,89	0,349%	0,140%	0,459%	4,59	5
67010	Castel Catagna	1.815,93	0,168%	0,050%	491	0,038%	0,011%	143,32	0,022%	0,009%	0,070%	0,70	1
66026	Castel del Monte	5.803,23	0,536%	0,161%	447	0,034%	0,010%	280,84	0,042%	0,017%	0,188%	1,88	2
66027	Castel di Ieri	1.888,41	0,174%	0,052%	329	0,025%	0,008%	224,47	0,034%	0,013%	0,073%	0,73	1
66028	Castel di Sangro	8.444,08	0,780%	0,234%	5.985	0,458%	0,137%	3.560,22	0,534%	0,214%	0,585%	5,85	6
69018	Castel Freniano	2.188,66	0,202%	0,061%	4.311	0,330%	0,099%	1.236,69	0,186%	0,074%	0,234%	2,34	2
69019	Castelgrande	1.507,41	0,139%	0,042%	416	0,032%	0,010%	124,14	0,019%	0,007%	0,059%	0,59	1
66029	Castellafiume	2.410,33	0,223%	0,067%	1.099	0,084%	0,025%	632,11	0,095%	0,036%	0,130%	1,30	1
67011	Castellalto	3.417,63	0,316%	0,095%	7.359	0,563%	0,169%	2.974,84	0,446%	0,179%	0,442%	4,42	4
67012	Castelli	4.968,16	0,459%	0,138%	1.224	0,094%	0,028%	440,74	0,065%	0,026%	0,192%	1,92	2
66030	Castelvecchio Calvisio	1.531,97	0,141%	0,042%	159	0,012%	0,004%	63,34	0,016%	0,004%	0,050%	0,50	0
66031	Castelvecchio Subequo	1.929,45	0,178%	0,053%	1.067	0,082%	0,024%	420,43	0,063%	0,025%	0,103%	1,03	1
68009	Castiglione a Casauria	1.657,47	0,153%	0,046%	873	0,067%	0,020%	352,65	0,053%	0,021%	0,087%	0,87	1
69020	Castiglione Messer Marino	4.798,67	0,443%	0,133%	1.898	0,145%	0,044%	471,85	0,071%	0,028%	0,205%	2,05	2
67013	Castiglione Messer Raimondo	3.068,56	0,283%	0,085%	2.564	0,181%	0,054%	807,35	0,121%	0,048%	0,188%	1,88	2
67014	Castiglioni	2.379,46	0,220%	0,066%	1.551	0,119%	0,036%	733,03	0,116%	0,044%	0,145%	1,45	1
68010	Caltignano	1.702,56	0,157%	0,047%	1.449	0,111%	0,033%	539,93	0,081%	0,032%	0,113%	1,13	1
66032	Celano	8.280,05	0,764%	0,229%	10.828	0,828%	0,248%	5.091,83	0,764%	0,306%	0,783%	7,83	8
69021	Celenza sul Tigno	2.267,93	0,209%	0,063%	974	0,075%	0,022%	301,58	0,045%	0,018%	0,103%	1,03	1
67015	Cellino Attanasio	4.394,01	0,405%	0,122%	2.590	0,198%	0,059%	820,87	0,123%	0,049%	0,230%	2,30	2
69011	Cepagatti	3.081,83	0,285%	0,085%	10.449	0,799%	0,240%	6.080,17	0,912%	0,365%	0,680%	6,90	7
66033	Cerchio	2.016,51	0,186%	0,056%	1.553	0,126%	0,038%	622,12	0,093%	0,037%	0,131%	1,31	1
67016	Cernignano	2.636,32	0,243%	0,073%	1.787	0,137%	0,041%	625,28	0,094%	0,038%	0,152%	1,52	2
69022	Cieti	5.956,78	0,550%	0,165%	51.484	3,938%	1,181%	28.277,95	4,243%	1,697%	3,044%	30,44	30
68012	Cilla Sant'Angelo	6.202,26	0,573%	0,172%	14.379	1,100%	0,330%	10.124,77	1,519%	0,608%	1,109%	11,09	11
66034	Cilia d'Alinho	2.834,59	0,262%	0,079%	994	0,076%	0,023%	364,25	0,055%	0,022%	0,123%	1,23	1
69023	Civitaluparella	2.246,17	0,207%	0,062%	349	0,027%	0,003%	128,49	0,019%	0,008%	0,078%	0,78	1
68013	Civitaquana	2.188,01	0,202%	0,061%	1.322	0,101%	0,030%	478,95	0,072%	0,028%	0,120%	1,20	1
68035	Civitella Alfedena	2.849,13	0,272%	0,082%	303	0,023%	0,007%	163,71	0,022%	0,010%	0,098%	0,98	1
67017	Civitella Casanova	3.109,64	0,287%	0,086%	1.875	0,143%	0,043%	664,70	0,104%	0,042%	0,171%	1,71	2
69024	Civitella del Tronto	7.774,08	0,718%	0,215%	5.333	0,408%	0,122%	1.764,10	0,265%	0,106%	0,444%	4,44	4
69024	Civitella Messer Raimondo	1.272,17	0,117%	0,035%	861	0,066%	0,020%	211,58	0,032%	0,013%	0,068%	0,68	1
66036	Civitella Roveto	4.545,14	0,420%	0,126%	3.374	0,268%	0,077%	1.026,47	0,154%	0,062%	0,265%	2,65	3
66037	Cocullo	3.160,50	0,292%	0,088%	265	0,020%	0,006%	68,87	0,010%	0,004%	0,098%	0,98	1
66038	Collarmele	2.394,39	0,221%	0,066%	950	0,073%	0,022%	371,44	0,056%	0,022%	0,110%	1,10	1
67018	Colledara	3.198,53	0,295%	0,089%	5.908	0,452%	0,136%	2.416,32	0,363%	0,145%	0,369%	3,69	4
69025	Colledara	1.801,34	0,166%	0,050%	2.237	0,171%	0,051%	1.007,35	0,151%	0,060%	0,162%	1,62	2
69026	Colledara	1.129,54	0,104%	0,031%	237	0,018%	0,005%	73,28	0,011%	0,004%	0,041%	0,41	0
69026	Colledara	1.104,67	0,102%	0,031%	531	0,041%	0,012%	141,91	0,021%	0,009%	0,051%	0,51	1
66039	Collioripa	5.402,04	0,499%	0,150%	1.313	0,100%	0,036%	605,39	0,091%	0,036%	0,216%	2,16	2
66040	Collepiero	1.520,95	0,140%	0,042%	235	0,018%	0,006%	94,60	0,014%	0,006%	0,053%	0,53	1
67019	Colonnella	2.163,48	0,200%	0,060%	3.768	0,288%	0,086%	1.919,91	0,288%	0,115%	0,262%	2,62	3
67020	Contogua	2.211,61	0,211%	0,063%	2.422	0,185%	0,056%	1.097,60	0,165%	0,066%	0,185%	1,85	2
66041	Corfinio	1.795,02	0,166%	0,050%	1.079	0,083%	0,025%	370,33	0,056%	0,022%	0,097%	0,97	1
67021	Corroli	2.211,38	0,204%	0,061%	4.750	0,363%	0,109%	3.123,71	0,465%	0,187%	0,358%	3,58	4
67022	Cortino	6.299,51	0,581%	0,174%	683	0,052%	0,016%	416,26	0,062%	0,025%	0,215%	2,15	2
68016	Covara	1.373,26	0,127%	0,039%	278	0,021%	0,006%	55,07	0,030%	0,003%	0,048%	0,48	0
69027	Crecchio	1.923,45	0,178%	0,055%	2.932	0,224%	0,067%	863,40	0,130%	0,052%	0,172%	1,72	2
67023	Crognaleto	12.430,42	1,148%	0,344%	1.416	0,108%	0,032%	614,61	0,092%	0,037%	0,414%	4,14	4

66017	Cugnoli	1.596,18	0,147%	0,044%	1.590	0,122%	0,036%	433,67	0,065%	0,026%	0,107%	1,07	1
66028	Cupello	4.839,42	0,447%	0,134%	4.848	0,371%	0,111%	1.840,98	0,275%	0,110%	0,356%	3,56	4
66029	Dogliola	1.184,82	0,109%	0,033%	389	0,030%	0,008%	163,46	0,025%	0,010%	0,052%	0,52	1
66018	Elice	1.431,00	0,132%	0,040%	1.729	0,132%	0,040%	671,21	0,101%	0,040%	0,120%	1,20	1
66042	Fagnano Alto	2.464,41	0,228%	0,066%	440	0,034%	0,010%	185,16	0,026%	0,011%	0,089%	0,89	1
69104	Fallo	609,92	0,056%	0,017%	146	0,011%	0,003%	48,14	0,007%	0,003%	0,023%	0,23	0
67024	Fano Adriano	3.577,28	0,330%	0,099%	354	0,027%	0,008%	182,69	0,027%	0,011%	0,118%	1,18	1
66030	Fara Filiorum Petri	1.496,42	0,138%	0,041%	1.555	0,150%	0,045%	677,81	0,102%	0,041%	0,127%	1,27	1
66031	Fara San Martino	4.469,27	0,413%	0,124%	1.524	0,117%	0,033%	1.870,90	0,281%	0,112%	0,271%	2,71	3
66019	Farindola	4.547,28	0,420%	0,125%	1.601	0,122%	0,033%	507,24	0,076%	0,030%	0,193%	1,93	2
66032	Filletto	1.353,30	0,125%	0,037%	1.026	0,078%	0,024%	239,94	0,036%	0,014%	0,075%	0,75	1
66043	Fontecchio	1.685,98	0,156%	0,047%	410	0,031%	0,009%	266,47	0,040%	0,016%	0,072%	0,72	1
66044	Fossa	870,67	0,080%	0,024%	690	0,053%	0,016%	304,38	0,046%	0,018%	0,058%	0,58	1
66033	Fossacecia	3.014,12	0,278%	0,083%	6217	0,476%	0,143%	2.719,93	0,408%	0,163%	0,389%	3,89	4
66034	Fraine	1.608,98	0,149%	0,045%	396	0,030%	0,009%	106,50	0,016%	0,006%	0,060%	0,60	1
66035	Francavilla al Mare	2.308,94	0,213%	0,064%	23.816	1,822%	0,547%	14.550,28	2,183%	0,873%	1,484%	14,84	15
66036	Fresagrandinaria	2.515,03	0,232%	0,070%	1.056	0,081%	0,024%	404,45	0,061%	0,024%	0,118%	1,18	1
66037	Frisa	1.148,84	0,105%	0,032%	1.889	0,144%	0,043%	717,67	0,108%	0,043%	0,118%	1,18	1
66038	Furci	2.599,01	0,240%	0,072%	1.088	0,083%	0,025%	387,78	0,054%	0,021%	0,118%	1,18	1
66045	Gagliano Aterno	3.214,95	0,297%	0,089%	255	0,020%	0,006%	194,51	0,025%	0,012%	0,107%	1,07	1
66039	Gamberale	1.556,09	0,144%	0,043%	328	0,025%	0,008%	137,23	0,021%	0,008%	0,059%	0,59	1
66040	Gessopalena	3.147,06	0,291%	0,087%	1.550	0,119%	0,036%	488,01	0,075%	0,030%	0,153%	1,53	2
66046	Giulia dei Marsi	5.840,45	0,539%	0,162%	2.111	0,161%	0,048%	781,22	0,117%	0,047%	0,257%	2,57	3
66041	Gissi	3.664,69	0,338%	0,101%	2.935	0,225%	0,067%	1.258,40	0,189%	0,076%	0,244%	2,44	2
66042	Giuliano Teatino	988,76	0,091%	0,027%	1.270	0,097%	0,025%	217,80	0,033%	0,013%	0,070%	0,70	1
67025	Guiljanova	2.800,28	0,259%	0,078%	23.199	1,775%	0,532%	15.617,35	2,343%	0,937%	1,547%	15,47	15
66047	Goriano Sicoli	2.023,80	0,187%	0,056%	597	0,046%	0,014%	270,79	0,041%	0,016%	0,086%	0,86	1
66043	Guadagnarele	5.650,18	0,522%	0,156%	9.367	0,177%	0,215%	3.526,29	0,529%	0,212%	0,583%	5,83	6
66044	Guilini	1.256,33	0,116%	0,035%	432	0,033%	0,010%	106,56	0,016%	0,006%	0,051%	0,51	1
66048	Introdacqua	3.710,74	0,343%	0,103%	2.129	0,163%	0,046%	693,75	0,104%	0,042%	0,193%	1,93	2
67026	Isola del Gran Sasso d'Italia	8.404,63	0,776%	0,233%	4.840	0,370%	0,111%	1.987,78	0,298%	0,119%	0,463%	4,63	5
66045	Lama dei Pelicci	3.137,16	0,290%	0,087%	1.364	0,104%	0,031%	383,84	0,056%	0,023%	0,141%	1,41	1
66046	Lanciano	6.693,78	0,618%	0,185%	35.921	2,748%	0,824%	17.761,57	2,665%	1,066%	2,076%	20,76	21
66049	L'Aquila	47.391,44	4,375%	1,315%	66.964	5,122%	1,537%	39.750,30	5,965%	2,386%	5,235%	52,35	52
66050	Lece nei Marsi	6.647,05	0,614%	0,184%	1.735	0,133%	0,040%	806,78	0,121%	0,048%	0,272%	2,72	3
66047	Lentella	1.261,76	0,116%	0,035%	725	0,055%	0,017%	241,00	0,036%	0,014%	0,066%	0,66	1
66020	Lettomanoppello	1.507,06	0,139%	0,042%	3.019	0,231%	0,069%	886,67	0,133%	0,053%	0,164%	1,64	2
66048	Lettopelena	2.112,89	0,195%	0,059%	365	0,028%	0,008%	109,98	0,017%	0,007%	0,073%	0,73	1
66049	Liscia	817,96	0,076%	0,023%	712	0,054%	0,016%	252,02	0,036%	0,015%	0,054%	0,54	1
66021	Loreto Aprutino	5.950,03	0,549%	0,165%	7.619	0,583%	0,175%	3.140,10	0,471%	0,188%	0,528%	5,28	5
66051	Luco dei Marsi	4.486,55	0,414%	0,124%	5.868	0,449%	0,135%	1.565,24	0,236%	0,094%	0,353%	3,53	4
66052	Lucoli	10.344,45	0,955%	0,287%	1.019	0,078%	0,023%	620,90	0,093%	0,037%	0,347%	3,47	3
66053	Magliano de' Marsi	7.092,83	0,655%	0,196%	3.753	0,287%	0,086%	2.184,92	0,328%	0,131%	0,414%	4,14	4
66022	Manoppello	3.962,32	0,362%	0,108%	7.008	0,536%	0,161%	2.850,36	0,434%	0,173%	0,443%	4,43	4
67047	Martinsicuro	1.465,93	0,135%	0,041%	15.484	1,184%	0,355%	13.395,31	2,010%	0,804%	1,200%	12,00	12
66054	Messa d'Albe	6.853,43	0,633%	0,190%	1.509	0,115%	0,035%	475,09	0,071%	0,029%	0,253%	2,53	3
66050	Miglianico	2.273,47	0,210%	0,063%	4.844	0,371%	0,111%	1.913,31	0,287%	0,115%	0,289%	2,89	3
66055	Molina Aterno	1.220,80	0,113%	0,034%	419	0,032%	0,010%	117,97	0,018%	0,007%	0,051%	0,51	1
66051	Montazzoli	3.946,41	0,364%	0,109%	1.032	0,079%	0,024%	245,97	0,037%	0,015%	0,148%	1,48	1
66052	Montebello di Bertona	2.150,15	0,199%	0,060%	1.023	0,078%	0,023%	321,66	0,048%	0,019%	0,102%	1,02	1
66053	Montebello sul Sangro	538,20	0,050%	0,015%	99	0,008%	0,002%	53,27	0,008%	0,003%	0,020%	0,20	0
66052	Montefranco	1.528,65	0,141%	0,042%	141	0,011%	0,003%	52,66	0,008%	0,003%	0,049%	0,49	0
66057	Montorio al Vomano	1.859,40	0,172%	0,051%	1.091	0,083%	0,025%	366,62	0,056%	0,022%	0,099%	0,99	1
66054	Muglielapiano	826,81	0,076%	0,023%	80	0,033%	0,002%	40,88	0,006%	0,002%	0,027%	0,27	0
66055	Muglielapiano	2.999,91	0,277%	0,083%	736	0,056%	0,017%	218,11	0,033%	0,013%	0,113%	1,13	1
66055	Montedorisio	2.521,26	0,233%	0,070%	2.564	0,196%	0,059%	873,07	0,131%	0,052%	0,181%	1,81	2

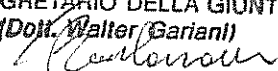
66056	Monteneale	10.442,04	0,964%	0,289%	2,812	0,215%	0,065%	1,751,38	0,263%	0,105%	0,459%	4,59	5
66024	Montesilvano	2.357,46	0,218%	0,066%	50,413	3,859%	1,157%	29.537,29	4,432%	1,773%	2,995%	29,95	30
67028	Montorio al Vomano	5.356,57	0,495%	0,146%	8,201	0,627%	0,186%	3,896,36	0,585%	0,234%	0,570%	5,70	6
66057	Morino	5.128,10	0,473%	0,142%	1,505	0,115%	0,033%	447,88	0,067%	0,027%	0,203%	2,03	2
67029	Morro d'Oro	2.872,73	0,265%	0,080%	3,628	0,278%	0,083%	1,884,59	0,293%	0,113%	0,276%	2,76	3
67030	Mosciano Sant'Angelo	4.844,93	0,447%	0,134%	9,251	0,708%	0,212%	5,505,67	0,826%	0,330%	0,677%	6,77	7
66025	Mosciano Sant'Angelo	2.025,68	0,187%	0,056%	3,264	0,250%	0,075%	1,751,99	0,263%	0,105%	0,236%	2,36	2
66056	Mozzagrogna	1.410,35	0,130%	0,039%	2,291	0,175%	0,053%	1,058,93	0,159%	0,064%	0,155%	1,55	2
66058	Naveill	4.200,43	0,388%	0,116%	550	0,042%	0,013%	236,14	0,035%	0,014%	0,143%	1,43	1
67031	Nereto	701,13	0,065%	0,019%	5,075	0,389%	0,118%	1,345,02	0,202%	0,081%	0,217%	2,17	2
66026	Nociano	1.376,23	0,127%	0,038%	1,800	0,138%	0,041%	591,56	0,098%	0,036%	0,115%	1,15	1
67032	Nolanesco	3.815,08	0,352%	0,106%	6,863	0,525%	0,157%	2,861,84	0,429%	0,172%	0,435%	4,35	4
66059	Ocre	2.360,40	0,218%	0,056%	1,110	0,085%	0,025%	450,37	0,068%	0,027%	0,118%	1,18	1
66060	Olena	3.689,84	0,341%	0,102%	527	0,040%	0,012%	295,20	0,038%	0,015%	0,130%	1,30	1
66061	Opi	4.991,08	0,461%	0,139%	428	0,033%	0,010%	220,19	0,033%	0,013%	0,161%	1,61	2
66062	Orficia	1.835,87	0,169%	0,051%	1,155	0,088%	0,027%	881,16	0,132%	0,053%	0,130%	1,30	1
66067	Orsogna	2.544,64	0,235%	0,070%	4,008	0,307%	0,092%	1,397,23	0,210%	0,084%	0,246%	2,46	2
66058	Ottona	7.087,65	0,554%	0,159%	23,425	1,792%	0,538%	11,003,58	1,651%	0,660%	1,394%	13,94	14
66064	Ottona del Mare	5.716,70	0,528%	0,158%	592	0,045%	0,014%	267,90	0,040%	0,016%	0,189%	1,89	2
66065	Ottucchio	3.899,99	0,360%	0,108%	1,863	0,143%	0,043%	809,36	0,121%	0,049%	0,199%	1,99	2
66066	Paesento	6.137,78	0,567%	0,170%	1,890	0,091%	0,027%	1,075,95	0,161%	0,065%	0,262%	2,62	3
66059	Paglieta	3.378,03	0,312%	0,094%	4,466	0,342%	0,102%	1,629,13	0,244%	0,098%	0,294%	2,94	3
66060	Palena	9.363,14	0,864%	0,259%	1,412	0,108%	0,032%	499,30	0,075%	0,030%	0,322%	3,22	3
66061	Palmoli	3.277,86	0,303%	0,091%	980	0,076%	0,022%	346,24	0,052%	0,021%	0,134%	1,34	1
66062	Palombaro	1.719,33	0,159%	0,048%	1,108	0,085%	0,025%	322,44	0,048%	0,019%	0,092%	0,92	1
67033	Penna San'Andrea	1.109,84	0,102%	0,031%	1,728	0,132%	0,040%	877,12	0,132%	0,053%	0,123%	1,23	1
66064	Pennadomo	1.102,02	0,102%	0,031%	311	0,024%	0,007%	97,15	0,015%	0,006%	0,043%	0,43	0
66027	Penne	4.703,20	0,434%	0,130%	515	0,039%	0,012%	118,30	0,018%	0,007%	0,149%	1,49	1
66065	Perrano	648,27	0,060%	0,018%	1,664	0,12%	0,038%	4,927,81	0,739%	0,295%	0,840%	8,40	8
66067	Pereio	4.115,54	0,380%	0,114%	739	0,057%	0,017%	834,70	0,125%	0,050%	0,106%	1,06	1
66028	Pescara	3.436,30	0,317%	0,095%	117,166	8,952%	2,689%	69,457,20	10,422%	4,169%	6,953%	69,53	70
66069	Pescasseroli	9.116,78	0,842%	0,252%	2,227	0,170%	0,051%	1,936,76	0,291%	0,116%	0,420%	4,20	4
66069	Pescina	4.879,51	0,450%	0,135%	4,264	0,32%	0,086%	1,903,00	0,286%	0,114%	0,347%	3,47	3
66070	Pescocostanzo	5.506,33	0,508%	0,153%	1,161	0,088%	0,027%	695,40	0,104%	0,042%	0,221%	2,21	2
66029	Pescosansonesco	1.834,67	0,189%	0,051%	517	0,040%	0,012%	144,11	0,022%	0,009%	0,071%	0,71	1
66071	Pettorano sul Gizio	6.284,95	0,580%	0,174%	1,363	0,104%	0,031%	272,20	0,041%	0,016%	0,222%	2,22	2
66030	Pianella	4.704,92	0,434%	0,130%	8,437	0,645%	0,194%	3,164,17	0,475%	0,190%	0,514%	5,14	5
66031	Picciano	756,81	0,070%	0,021%	1,338	0,102%	0,031%	526,03	0,079%	0,032%	0,083%	0,83	1
67034	Pietrasciutta	4.448,59	0,411%	0,123%	304	0,023%	0,007%	289,88	0,043%	0,017%	0,148%	1,48	1
66032	Pietrferazzana	436,73	0,040%	0,012%	128	0,010%	0,003%	55,01	0,008%	0,003%	0,018%	0,18	0
66032	Pietrfranco	1.477,13	0,136%	0,041%	509	0,039%	0,012%	146,49	0,022%	0,009%	0,061%	0,61	1
67035	Pineolo	3.810,99	0,352%	0,106%	14,631	1,119%	0,336%	10,564,34	1,565%	0,634%	1,075%	10,75	11
66066	Pizzoclerato	3.092,10	0,285%	0,086%	1,127	0,086%	0,026%	482,03	0,072%	0,029%	0,140%	1,40	1
66072	Pizzoli	5.643,64	0,521%	0,156%	3,773	0,286%	0,087%	1,263,09	0,150%	0,076%	0,319%	3,19	3
66073	Poggio Picianze	1.145,66	0,106%	0,032%	1,068	0,082%	0,025%	574,36	0,086%	0,034%	0,091%	0,91	1
66067	Poggiorello	994,74	0,092%	0,028%	943	0,072%	0,022%	342,57	0,051%	0,021%	0,070%	0,70	1
66068	Polivieri	2.616,84	0,242%	0,072%	2,306	0,176%	0,053%	709,28	0,105%	0,043%	0,168%	1,68	2
66033	Popoli	3.503,99	0,323%	0,097%	5,450	0,417%	0,125%	2,388,57	0,358%	0,143%	0,365%	3,65	4
66074	Prata d'Ansidonia	1.965,48	0,181%	0,054%	501	0,038%	0,011%	265,65	0,046%	0,016%	0,082%	0,82	1
66035	Pratoisella Peligna	2.867,41	0,265%	0,079%	7,840	0,600%	0,180%	3,031,32	0,456%	0,182%	0,442%	4,42	4
66069	Preteoro	2.612,64	0,241%	0,072%	989	0,076%	0,023%	678,92	0,102%	0,041%	0,136%	1,36	1
66075	Prezza	2.159,65	0,199%	0,060%	1,015	0,078%	0,023%	277,99	0,042%	0,017%	0,100%	1,00	1
66076	Quindici	744,56	0,069%	0,021%	863	0,065%	0,020%	286,22	0,043%	0,017%	0,058%	0,58	1
66077	Raiano	2.899,30	0,268%	0,080%	2,812	0,215%	0,065%	1,038,29	0,156%	0,052%	0,207%	2,07	2



66071	Rapino	2.029,98	0,187%	0,056%	1,356	0,104%	0,031%	368,17	0,055%	0,022%	0,109%	1,09	1
66072	Ripa Teatina	2.016,32	0,186%	0,056%	4,188	0,320%	0,056%	1.271,33	0,191%	0,076%	0,228%	2,28	2
66078	Rivisondoli	3.200,14	0,285%	0,089%	663	0,051%	0,015%	841,43	0,126%	0,051%	0,154%	1,54	2
66080	Rocca di Botte	3.111,35	0,287%	0,086%	830	0,063%	0,019%	649,18	0,082%	0,033%	0,138%	1,38	1
66081	Rocca di Cambio	2.761,90	0,255%	0,076%	504	0,039%	0,012%	399,77	0,050%	0,024%	0,112%	1,12	1
66082	Rocca di Mezzo	9.054,67	0,835%	0,251%	1.468	0,112%	0,034%	1.170,68	0,176%	0,070%	0,355%	3,55	4
66083	Rocca Pia	4.496,18	0,415%	0,125%	167	0,013%	0,004%	113,86	0,017%	0,007%	0,135%	1,35	1
66074	Rocca San Giovanni	2.169,98	0,200%	0,060%	2,348	0,180%	0,054%	1.413,02	0,212%	0,085%	0,199%	1,99	2
67036	Rocca Santa Maria	6.179,92	0,571%	0,171%	569	0,044%	0,013%	292,72	0,044%	0,018%	0,202%	2,02	2
66079	Roccacasaie	1.730,71	0,160%	0,048%	724	0,055%	0,017%	421,00	0,063%	0,025%	0,090%	0,90	1
66073	Roccamonteplano	1.822,01	0,168%	0,050%	1,792	0,137%	0,041%	473,00	0,071%	0,028%	0,120%	1,20	1
66034	Roccenortice	2.505,67	0,231%	0,069%	989	0,076%	0,023%	248,25	0,037%	0,015%	0,107%	1,07	1
66084	Roccaraso	4.991,33	0,461%	0,138%	1.636	0,125%	0,038%	1.501,51	0,225%	0,080%	0,266%	2,66	3
66075	Roccascasalegna	2.300,64	0,212%	0,064%	1,285	0,099%	0,029%	393,74	0,059%	0,024%	0,117%	1,17	1
66076	Roccaspinalveti	3.300,71	0,305%	0,091%	1.434	0,119%	0,033%	449,52	0,067%	0,027%	0,151%	1,51	2
66077	Roio del Sangro	1.161,09	0,109%	0,033%	103	0,008%	0,002%	64,52	0,010%	0,004%	0,039%	0,39	0
66035	Rosclano	2.779,48	0,257%	0,077%	3,663	0,280%	0,084%	1.315,06	0,197%	0,079%	0,240%	2,40	2
66078	Rosello	1.923,37	0,178%	0,053%	253	0,015%	0,006%	152,94	0,023%	0,009%	0,068%	0,68	1
67037	Rosello degli Abruzzi	5.326,73	0,482%	0,148%	24,940	1,908%	0,572%	14.518,10	2,178%	0,871%	1,591%	15,91	16
66036	Salle	2.180,38	0,201%	0,060%	317	0,024%	0,007%	105,66	0,016%	0,005%	0,074%	0,74	1
66085	San Benedetto dei Marsi	1.676,12	0,155%	0,046%	3,910	0,299%	0,090%	1.578,29	0,237%	0,095%	0,231%	2,31	2
66086	San Benedetto in Perillis	1.909,87	0,176%	0,053%	127	0,010%	0,003%	45,44	0,007%	0,003%	0,059%	0,59	1
66079	San Buono	2.526,97	0,233%	0,070%	1,020	0,023%	0,004%	290,62	0,047%	0,017%	0,111%	1,11	1
66087	San Demetrio ne' Vestini	1.649,21	0,152%	0,046%	1,836	0,140%	0,042%	851,62	0,128%	0,051%	0,139%	1,39	1
66080	San Giovanni Lipioni	867,31	0,080%	0,024%	210	0,016%	0,005%	105,40	0,016%	0,006%	0,035%	0,35	0
66081	San Giovanni Teatino	1.773,14	0,164%	0,049%	12,733	0,974%	0,292%	8.511,46	1,277%	0,511%	0,852%	8,52	9
66082	San Martino sulla Marrucina	740,81	0,068%	0,021%	960	0,073%	0,022%	310,93	0,047%	0,019%	0,061%	0,61	1
66083	San Pio delle Camere	1.721,25	0,159%	0,048%	631	0,046%	0,014%	262,72	0,039%	0,016%	0,076%	0,76	1
66084	San Salvo	1.970,00	0,182%	0,055%	18,848	1,442%	0,433%	9.231,27	1,385%	0,554%	1,041%	10,41	10
66038	San Valentino in Abruzzo Cilentore	1.639,75	0,151%	0,045%	1,930	0,146%	0,044%	561,85	0,084%	0,034%	0,123%	1,23	1
66082	San Vincenzo Valle Roveto	4.604,24	0,425%	0,128%	2,433	0,186%	0,056%	658,80	0,099%	0,040%	0,223%	2,23	2
66086	San Vito Chietino	1.700,06	0,157%	0,047%	5,226	0,406%	0,120%	2.994,61	0,404%	0,162%	0,329%	3,29	3
66084	Santa Maria Imbaro	570,79	0,053%	0,016%	1,830	0,140%	0,042%	826,69	0,124%	0,050%	0,107%	1,07	1
66089	Sante Marie	4.081,55	0,377%	0,113%	1,208	0,092%	0,028%	656,62	0,059%	0,039%	0,180%	1,80	2
67038	Sant'Egidio alla Vibrata	1.836,18	0,170%	0,051%	9,668	0,740%	0,222%	3.579,67	0,537%	0,215%	0,488%	4,88	5
66037	Sant'Eufemia a Maiella	4.041,89	0,373%	0,112%	299	0,023%	0,007%	183,70	0,028%	0,011%	0,130%	1,30	1
66085	Sant'Eusanio del Sangro	2.382,77	0,220%	0,066%	2,453	0,186%	0,056%	841,73	0,126%	0,051%	0,173%	1,73	2
66080	Sant'Eusanio del Sangro	794,42	0,073%	0,022%	418	0,032%	0,010%	155,10	0,023%	0,009%	0,041%	0,41	0
66091	Santo Stefano di Sessanio	3.359,93	0,311%	0,083%	111	0,008%	0,003%	106,85	0,016%	0,005%	0,102%	1,02	1
67039	Sant'Omero	3.420,30	0,316%	0,056%	5,313	0,406%	0,122%	2.238,44	0,336%	0,134%	0,351%	3,51	4
66039	Scaila	1.034,09	0,085%	0,029%	3,836	0,293%	0,086%	1.222,33	0,183%	0,073%	0,190%	1,90	2
66093	Scanno	13.467,88	1,243%	0,373%	1,948	0,148%	0,045%	956,85	0,144%	0,057%	0,475%	4,75	5
66087	Scerni	4.125,52	0,381%	0,114%	3,399	0,260%	0,078%	1.200,82	0,160%	0,072%	0,264%	2,64	3
66088	Sclavi di Abruzzo	4.557,53	0,421%	0,126%	931	0,071%	0,021%	325,62	0,049%	0,020%	0,167%	1,67	2
66094	Sconfrone	2.135,66	0,197%	0,059%	590	0,045%	0,014%	220,47	0,033%	0,013%	0,086%	0,86	1
66095	Scoppio	5.300,38	0,489%	0,147%	3,265	0,251%	0,075%	1.585,83	0,238%	0,095%	0,317%	3,17	3
66096	Scurcola Marsicana	3.038,20	0,280%	0,084%	2,762	0,211%	0,063%	1.313,52	0,197%	0,079%	0,226%	2,26	2
66097	Sedinaro	3.334,16	0,308%	0,092%	383	0,026%	0,009%	168,96	0,025%	0,011%	0,111%	1,11	1
66040	Serramonacesca	2.388,76	0,221%	0,066%	582	0,046%	0,013%	187,92	0,028%	0,011%	0,091%	0,91	1
67040	Silvi	2.062,63	0,190%	0,067%	15,401	1,178%	0,353%	10.414,89	1,563%	0,625%	1,036%	10,36	10
66041	Spolite	3.701,44	0,342%	0,103%	18,566	1,420%	0,426%	7.664,32	1,150%	0,460%	0,986%	9,86	10
66098	Sulmona	5.792,87	0,535%	0,160%	24,275	1,857%	0,557%	12.376,07	1,857%	0,743%	1,460%	14,60	15
66099	Tagliacozzo	8.745,89	0,807%	0,242%	6,936	0,531%	0,159%	2.207,54	0,406%	0,163%	0,564%	5,64	6
66089	Taranta Peligna	2.169,87	0,202%	0,061%	399	0,031%	0,009%	148,96	0,022%	0,009%	0,079%	0,79	1
67041/	Teramo	15.264,22	1,411%	0,423%	54,294	4,153%	1,246%	23.994,01	3,600%	1,440%	3,109%	31,09	31
66100	Tione degli Abruzzi	3.965,54	0,366%	0,110%	326	0,025%	0,007%	114,45	0,017%	0,007%	0,124%	1,24	1



68042	Tocco da Casauria	2.966,81	0,274%	0,082%	2.721	0,208%	0,052%	1.050,00	0,158%	0,063%	0,208%	2,08	2
69090	Tollo	1.459,93	0,138%	0,041%	4.071	0,311%	0,093%	1.314,40	0,197%	0,079%	0,214%	2,14	2
67042	Torano Nuovo	1.021,73	0,084%	0,028%	1.658	0,127%	0,038%	602,28	0,090%	0,036%	0,102%	1,02	1
69091	Torino di Sangro	3.211,81	0,287%	0,089%	3.041	0,233%	0,070%	1.594,83	0,239%	0,096%	0,254%	2,54	3
69092	Tornareccio	2.752,83	0,254%	0,076%	1.932	0,148%	0,044%	530,23	0,080%	0,032%	0,152%	1,52	2
66101	Tornimparte	6.596,30	0,609%	0,183%	3.096	0,237%	0,073%	874,52	0,131%	0,052%	0,306%	3,06	3
68043	Torre de' Passeri	591,78	0,055%	0,016%	3.174	0,243%	0,073%	1.198,55	0,180%	0,072%	0,161%	1,61	2
69093	Torrebiana	2.328,91	0,215%	0,055%	924	0,071%	0,021%	258,01	0,039%	0,015%	0,101%	1,01	1
69094	Torrevecchia Teatina	1.467,64	0,135%	0,041%	4.092	0,313%	0,094%	1.266,44	0,190%	0,076%	0,211%	2,11	2
69095	Tortorella Peligna	3.611,49	0,333%	0,100%	1.391	0,106%	0,032%	469,34	0,070%	0,028%	0,160%	1,60	2
67043	Tortorella Sicura	5.438,12	0,502%	0,151%	2.670	0,204%	0,061%	1.032,63	0,155%	0,062%	0,274%	2,74	3
67044	Tortorello	2.297,35	0,212%	0,064%	10.442	0,799%	0,240%	7.181,07	1,078%	0,431%	0,734%	7,34	7
67045	Tossicia	2.713,64	0,251%	0,075%	1.418	0,108%	0,033%	416,98	0,063%	0,025%	0,133%	1,33	1
66102	Trasacco	5.144,38	0,475%	0,142%	6.144	0,470%	0,141%	2.829,07	0,424%	0,170%	0,453%	4,53	5
69096	Treglio	488,23	0,045%	0,014%	1.575	0,120%	0,036%	740,95	0,111%	0,044%	0,094%	0,94	1
69097	Tuffino	2.144,02	0,198%	0,059%	468	0,036%	0,011%	171,25	0,026%	0,010%	0,060%	0,60	1
68044	Tutivallignani	611,23	0,056%	0,017%	884	0,088%	0,020%	499,71	0,073%	0,029%	0,067%	0,67	1
69098	Vacri	1.227,29	0,113%	0,034%	1.702	0,130%	0,039%	401,19	0,060%	0,024%	0,097%	0,97	1
67046	Valle Castellana	13.175,62	1,216%	0,365%	1.029	0,079%	0,024%	603,66	0,091%	0,036%	0,425%	4,25	4
69099	Vasto	7.134,61	0,659%	0,198%	38.747	2,964%	0,889%	24.321,41	3,649%	1,460%	2,547%	25,47	25
68045	Vicoli	932,98	0,086%	0,026%	396	0,030%	0,009%	122,87	0,018%	0,007%	0,042%	0,42	0
68046	Villa Celleria	1.318,20	0,122%	0,037%	747	0,087%	0,017%	289,96	0,044%	0,017%	0,071%	0,71	1
66104	Villa Santa Lucia degli Abruzzi	2.699,01	0,245%	0,075%	141	0,011%	0,003%	58,21	0,009%	0,003%	0,081%	0,81	1
69102	Villa Santa Maria	1.623,01	0,150%	0,045%	1.433	0,110%	0,033%	480,63	0,072%	0,029%	0,107%	1,07	1
66105	Villa Sant'Angelo	521,54	0,046%	0,014%	425	0,033%	0,010%	164,79	0,025%	0,010%	0,128%	1,28	1
66103	Villalago	3.320,00	0,307%	0,092%	589	0,045%	0,014%	370,86	0,056%	0,022%	0,143%	1,43	1
69100	Villafonsina	912,86	0,084%	0,025%	977	0,075%	0,022%	343,02	0,051%	0,021%	0,069%	0,69	1
66101	Villavagnina	1.273,26	0,118%	0,035%	2.437	0,186%	0,056%	866,47	0,130%	0,052%	0,143%	1,43	1
66106	Villavallonga	7.374,19	0,681%	0,204%	936	0,072%	0,021%	409,68	0,061%	0,025%	0,250%	2,50	3
66107	Villetta Barrea	2.052,50	0,189%	0,057%	652	0,050%	0,015%	292,38	0,044%	0,018%	0,089%	0,89	1
66108	Viticochio	1.419,47	0,131%	0,039%	898	0,069%	0,021%	374,58	0,056%	0,022%	0,082%	0,82	1
	Abruzzo	1.083.183,88	100,00%	30,000%	1.307.309	100,00%	30,000%	666.447,88	100,00%	40,000%	100,00%	1.000	1.009

ALLEGATO come parte integrante alla del-  
berazione n. 1427 del 3 MAR. 2014  
IL SEGRETARIO DELLA GIUNTA  
(Dott. Walter Gariani)  




ALLEGATO 1

## SCHEMA DI CONVENZIONE

### AUTORITA' PER LA GESTIONE INTEGRATA DEI RIFIUTI URBANI (A.G.I.R.)

L.R. 21.10.2013, n. 36 *“Attribuzione delle funzioni relative al servizio di gestione integrata dei rifiuti urbani e modifiche alla legge regionale 19 dicembre 2007, n. 45 (Norme per la gestione integrata dei rifiuti)” - Art. 3, comma 1, lett. d).*  
(B.U.R.A. n. 40 S.O. del 06.11.2013)



## INDICE

- Art. 1 - *Oggetto e finalità*
- Art. 2 - *Convenzione*
- Art. 3 - *Autorità per la Gestione Integrata dei Rifiuti Urbani - AGIR*
- Art. 4 - *Quote di partecipazione dei Comuni*
- Art. 5 - *Organi*
- Art. 6 - *Patrimonio*
- Art. 7 - *Contabilità e finanza*
- Art. 8 - *Foro competente*
- Art. 9 - *Norma finale di rinvio*

**ALLEGATO – Quote di rappresentanza dei Comuni nell'AGIR**



*MR*

L'anno 2014, giorno \_\_\_\_\_ del mese di \_\_\_\_\_; in \_\_\_\_\_, presso la sede della Regione Abruzzo, in via \_\_\_\_\_.

TRA

il Comune di \_\_\_\_\_, C.F. \_\_\_\_\_, rappresentato dal Sindaco pro tempore Sig. \_\_\_\_\_, nato a \_\_\_\_\_ il \_\_\_\_\_ 19 \_\_\_\_\_,

il Comune di \_\_\_\_\_, C.F. \_\_\_\_\_, rappresentato dal Sindaco pro tempore Sig. \_\_\_\_\_, nato a \_\_\_\_\_ il \_\_\_\_\_ 19 \_\_\_\_\_,

il Comune di \_\_\_\_\_, C.F. \_\_\_\_\_, rappresentato dal Sindaco pro tempore Sig. \_\_\_\_\_, nato a \_\_\_\_\_ il \_\_\_\_\_ 19 \_\_\_\_\_,

-----

**PREMESSO** che con **L.R. Abruzzo 21.10.2013, n. 36** (*Attribuzione delle funzioni relative al servizio di gestione integrata dei rifiuti urbani e modifiche alla legge regionale 19 dicembre 2007, n. 45 "Norme per la gestione integrata dei rifiuti"*), pubblicata sul B.U.R.A. n. 40 Ordinario del 06.11.2013, è stata istituita l'**Autorità per la gestione integrata dei rifiuti urbani (AGIR)**, in attuazione dell'articolo 2, comma 186 bis della legge 23 dicembre 2009, n. 191 (*Disposizioni per la formazione del bilancio annuale e pluriennale dello Stato - Legge Finanziaria 2010*), che detta nuove norme per l'organizzazione territoriale e l'esercizio appropriato delle funzioni pubbliche relative al servizio di gestione integrata dei rifiuti urbani, previste dal D.Lgs. 3.4.2006, n. 152 (*Norme in materia ambientale*) e s.m.i., già esercitate dalle Autorità d'Ambito istituite ai sensi dell'articolo 7 della L.R. 19.12.2007, n. 45 (*Norme per la gestione integrata dei rifiuti*) e s.m.i., nel rispetto dei principi di sussidiarietà, differenziazione, adeguatezza e leale collaborazione con gli enti locali;

**CONSIDERATO** che ai sensi del combinato disposto degli articoli 2, 4 e 5 della L.R. 21.10.2013, n.36, il servizio di gestione integrata dei rifiuti urbani, al fine di garantirne una gestione unitaria, viene organizzato in un Ambito Territoriale Ottimale Unico regionale, denominato "**ATO Abruzzo**" e le funzioni già esercitate dall'AdA di cui all'articolo 7 della L.R. 19.12.2007, n.45, sono trasferite ai comuni che le esercitano obbligatoriamente tramite l'AGIR;

**Tutto ciò premesso, le Parti come sopra rappresentate convengono quanto segue:**

**Art. 1**

(*Oggetto e finalità*)

1. Nel rispetto dei criteri e delle modalità dettate dalla L.R. 21.10.2013, n. 36 "*Attribuzione delle funzioni relative al servizio di gestione integrata dei rifiuti urbani e modifiche alla legge regionale 19 dicembre 2007, n. 45 (Norme per la gestione integrata dei rifiuti)*", i Comuni facenti parte dell'ATO Abruzzo, di cui all'articolo 2, comma 1 della L.R. 21.10.2013, n. 36, disciplinano l'esercizio unitario ed associato di tutte le funzioni amministrative di organizzazione, regolazione e vigilanza relative alla gestione integrata dei rifiuti urbani secondo le disposizioni della presente Convenzione.
2. In particolare la cooperazione dei Comuni, ai sensi dell'articolo 1 della L.R. 21.10.2013, n.36, è tesa ad assicurare:
  - a) il rispetto dei principi di efficienza, efficacia ed economicità per la gestione integrata dei rifiuti urbani, nonché di separazione delle relative funzioni amministrative di organizzazione e di controllo da quelle di erogazione dei servizi;
  - b) il conseguimento di adeguati livelli tariffari in conformità ai principi di gradualità, responsabilizzazione, equità e perequazione a livello di ambito territoriale ottimale;
  - c) una programmazione ed una gestione integrata dei rifiuti urbani basata prioritariamente sulla prevenzione e sulla riduzione della produzione, sulla raccolta differenziata, sul



recupero ed il loro corretto smaltimento, anche al fine del loro adeguato ed economico riutilizzo, reimpiego e riciclaggio;

- d) un'organizzazione dello svolgimento del servizio di gestione integrata dei rifiuti tale da consentire economie di scala e di differenziazione idonee a massimizzare l'efficienza del servizio;

## Art. 2

(Convenzione)

1. La durata della presente Convenzione è stabilita in **anni 99** e si rinnova automaticamente, salvo diversa disposizione da parte dell'Autorità per la Gestione Integrata dei Rifiuti Urbani (di seguito denominata: "AGIR") di cui all'articolo 3, da adottarsi entro i 36 mesi antecedenti il suddetto termine di scadenza.
2. La presente Convenzione opera con decorrenza dalla data di sottoscrizione da parte di tutti gli Enti locali partecipanti.
3. A seguito di modifiche o integrazioni della disciplina statale e regionale, la Convenzione può essere modificata con la predisposizione di appositi atti aggiuntivi che saranno approvati e stipulati con le medesime modalità della presente.
4. Fermo restando quanto previsto dal comma 1, l'AGIR è costituita e può essere sciolta solo con legge regionale e sempre con legge regionale sarà definita la collocazione del personale e la destinazione dell'attivo patrimoniale residuo.

## Art. 3

(Autorità per la Gestione Integrata dei Rifiuti Urbani - AGIR)

1. I Comuni ricadenti nell'ATO Abruzzo, per l'esercizio delle funzioni loro spettanti in relazione al servizio di gestione dei rifiuti urbani, aderiscono e sottoscrivono la presente Convenzione al fine di istituire l'AGIR, ai sensi dell'articolo 30 del Dlgs. 18.08.2000, n. 267 e s.m.i. ed articolo 4, comma 1 della L.R. 21.10.2013, n.36.
2. L'AGIR è una struttura dotata di personalità giuridica di diritto pubblico e di autonomia organizzativa, amministrativa e contabile, alla quale i Comuni ricadenti nel territorio regionale partecipano obbligatoriamente ed alla quale è trasferito l'esercizio delle competenze ad essi spettanti in materia di programmazione, organizzazione e controllo sull'attività di gestione del servizio;
3. L'AGIR ha sede legale nel capoluogo regionale, ovvero in altra sede dalla stessa individuata ed è dotata di un ufficio per lo svolgimento delle attività tecnico-amministrative ed operative, come disposto dall'articolo 6 della L.R. 21.10.2013, n.36.
4. Il cambiamento della sede legale è deliberato dall'Assemblea dell'AGIR.

## Art. 4


(Quote di partecipazione dei Comuni)

1. Le quote di partecipazione nell'AGIR, ai fini della rappresentanza dei Comuni, sono determinate ai sensi dell'articolo 4, comma 5, della L.R. 21.10.2013, n.36, nella misura del **30%** in base alla superficie del proprio territorio e nella misura del **70%** in rapporto alla popolazione residente, risultante dall'ultimo censimento ISTAT e vengono ridefinite dall'AGIR entro due anni da ogni censimento ISTAT della popolazione o dalla modifica delle circoscrizioni territoriali di ciascun Comune.
2. Nel funzionamento degli organi di partecipazione dell'AGIR è ammessa la delega tra enti locali per un numero non superiore a due.
3. In prima applicazione, le quote di partecipazione dei Comuni all'AGIR sono determinate come riportato nell'**Allegato** alla presente Convenzione, che ne costituisce parte integrante e sostanziale.
4. I Comuni partecipanti all'AGIR sono tenuti a versare le quote, di propria spettanza, costituenti il fondo di dotazione, entro \_\_\_\_\_ giorni dalla sottoscrizione della presente Convenzione.

## Art. 5

(Organi)

1. Gli organi dell'AGIR, ai sensi dell'articolo 4, comma 9 della L.R. n.36/2013, , sono:
- a. l'Assemblea;
  - b. il Direttore Generale;



- c. il Consiglio direttivo;
  - d. il Revisore Unico dei conti.
2. La composizione ed il funzionamento degli organi dell'AGIR di cui comma 1, sono disciplinati dallo Statuto.

#### **Art. 6**

*(Patrimonio)*

1. L'AGIR è dotata di un patrimonio costituito da:
  - a. fondo di dotazione, costituito dalle quote di rappresentanza di ciascun Comune nell'ambito dell'AGIR. In prima applicazione, il fondo di dotazione è fissato in **Euro** \_\_\_\_\_;
  - b. conferimenti in natura effettuati dai comuni, dai consorzi comprensoriali e/o loro società;
  - c. acquisizioni dirette effettuate dall'AGIR con mezzi propri.
2. Possono altresì essere assegnati all'AGIR beni in uso, in locazione o in comodato.
3. Alla cessazione o in caso di scioglimento dell'AGIR, il suo patrimonio è trasferito agli Enti consorziati in misura proporzionale ai rispettivi conferimenti.

#### **Art. 7**

*(Contabilità e Finanza)*

1. Per la contabilità e la finanza dell'AGIR si applicano le norme vigenti per gli enti territoriali.
2. Il bilancio di previsione dell'AGIR è approvato dall'Assemblea entro il 20 dicembre dell'anno precedente a quello di riferimento.
3. I criteri e le quote di ripartizione delle spese di funzionamento dell'AGIR sono determinati dallo Statuto.
4. Le tariffe per la gestione integrata dei rifiuti urbani, sono determinate al fine di assicurare la copertura dei costi e la remunerazione del capitale in coerenza con le previsioni delle leggi vigenti ed in conformità ai principi di gradualità, responsabilizzazione, equità e perequazione a livello di ATO Abruzzo, secondo quanto previsto dall'art. 1, comma 2, lett. b), della L.R. n.36/2013..

#### **Art. 8**

*(Foro competente)*

1. Le eventuali vertenze giudiziarie inerenti la presente convenzione saranno deferite in via esclusiva alla competenza del Foro dell'Aquila.

#### **Art. 9**

*(Norma finale di rinvio)*

1. Per quanto non disciplinato dalla presente convenzione, si osservano le norme previste dalla legislazione nazionale e regionale.





## ALLEGATO 1A

### AUTORITA' PER LA GESTIONE INTEGRATA DEI RIFIUTI URBANI – (A.G.I.R.)

L.R. 21.10.2013, n. 36 “*Attribuzione delle funzioni relative al servizio di gestione integrata dei rifiuti urbani e modifiche alla legge regionale 19 dicembre 2007, n. 45 (Norme per la gestione integrata dei rifiuti)*” - Art. 3, comma 1, lett. d).  
(B.U.R.A. n. 40 S.O. del 06.11.2013)

Calcolo e metodo di calcolo delle quote di rappresentanza dei Comuni nell'AGIR



M



Codice Comune	Denominazione Comune	Superficie totale (ettari)	% superficie sul totale	% superficie riferita al 30%	Popolazione residente al Censimento 2011	% popolazione sul totale	% popolazione riferita al 70%	Quota in centesimi (30% e 70%)	Quota in millesimi (30% e 70%)	Quota arrotondata in millesimi (30% e 70%)
68001	Abbaglioglio	1.540,16	0,142%	0,043%	441	0,034%	0,024%	0,066%	0,66	1
66001	Acciano	3.222,38	0,297%	0,089%	351	0,027%	0,019%	0,108%	1,08	1
66002	Aielli	3.751,72	0,346%	0,104%	1.458	0,112%	0,078%	0,182%	1,82	2
68002	Aianno	3.252,80	0,300%	0,090%	3.608	0,276%	0,193%	0,283%	2,83	3
67001	Alba Adriatica	959,66	0,089%	0,027%	11.565	0,885%	0,619%	0,646%	6,46	6
66003	Alfedena	3.995,66	0,369%	0,111%	785	0,060%	0,042%	0,153%	1,53	2
69001	Altino	1.533,04	0,142%	0,042%	2.833	0,217%	0,152%	0,194%	1,94	2
67002	Ancarano	1.392,12	0,129%	0,039%	1.877	0,144%	0,101%	0,139%	1,39	1
66004	Anversa degli Abruzzi	3.243,34	0,299%	0,090%	368	0,028%	0,020%	0,110%	1,10	1
69002	Archi	2.854,48	0,264%	0,079%	2.282	0,175%	0,122%	0,201%	2,01	2
69003	Arì	1.139,17	0,105%	0,032%	1.165	0,089%	0,062%	0,094%	0,94	1
69004	Arfeili	1.171,69	0,108%	0,032%	1.144	0,086%	0,061%	0,094%	0,94	1
67003	Arsilia	3.413,65	0,315%	0,095%	871	0,067%	0,047%	0,141%	1,41	1
66005	Ateleta	4.193,33	0,387%	0,116%	1.153	0,086%	0,062%	0,178%	1,78	2
69005	Atessa	11.097,80	1,025%	0,307%	10.761	0,823%	0,576%	0,884%	8,84	9
67004	Atti	9.218,29	0,851%	0,255%	11.112	0,850%	0,595%	0,850%	8,50	9
66006	Avezzano	10.408,63	0,961%	0,288%	40.744	3,117%	2,182%	2,470%	24,70	25
66007	Balsorano	5.885,27	0,543%	0,163%	3.655	0,280%	0,196%	0,359%	3,59	4
66008	Barete	2.458,87	0,227%	0,068%	679	0,052%	0,036%	0,104%	1,04	1
66009	Barisciano	7.848,77	0,725%	0,217%	1.853	0,142%	0,099%	0,317%	3,17	3
66010	Barrea	8.710,98	0,804%	0,241%	726	0,056%	0,039%	0,280%	2,80	3
67005	Basciano	1.885,37	0,174%	0,052%	2.438	0,186%	0,131%	0,183%	1,83	2
67006	Bellante	5.004,49	0,462%	0,139%	7.160	0,548%	0,383%	0,522%	5,22	5
66011	Bisegna	4.659,37	0,430%	0,129%	261	0,020%	0,014%	0,143%	1,43	1
67007	Bisenti	3.087,51	0,285%	0,086%	2.069	0,158%	0,111%	0,196%	1,96	2
68003	Bolognaro	1.695,86	0,157%	0,047%	1.157	0,089%	0,062%	0,109%	1,09	1
69006	Bomba	1.726,08	0,159%	0,048%	885	0,068%	0,047%	0,095%	0,95	1
69007	Borrello	1.451,17	0,134%	0,040%	368	0,028%	0,020%	0,060%	0,60	1
68004	Brittoli	1.598,64	0,148%	0,044%	335	0,026%	0,018%	0,062%	0,62	1
69008	Bucchanico	3.807,81	0,352%	0,105%	5.221	0,399%	0,280%	0,385%	3,85	4
66012	Bugnara	2.512,14	0,232%	0,070%	1.106	0,085%	0,059%	0,129%	1,29	1
68005	Bussi sul Tirino	2.591,21	0,239%	0,072%	2.636	0,202%	0,141%	0,213%	2,13	2
66013	Cagnano Amalfino	6.131,97	0,566%	0,170%	1.383	0,106%	0,074%	0,244%	2,44	2
66014	Calascio	3.944,40	0,364%	0,109%	137	0,010%	0,007%	0,117%	1,17	1
67008	Campili	7.342,51	0,678%	0,203%	7.276	0,557%	0,390%	0,593%	5,93	6
66015	Campo di Giove	2.890,45	0,267%	0,080%	847	0,065%	0,045%	0,125%	1,25	1
66016	Campotosto	5.173,05	0,478%	0,143%	586	0,045%	0,031%	0,175%	1,75	2
66017	Canistro	1.590,52	0,147%	0,044%	1.023	0,078%	0,055%	0,099%	0,99	1
69010	Canosa Sannita	1.391,27	0,128%	0,039%	1.441	0,110%	0,077%	0,116%	1,16	1
66018	Canzano	3.770,01	0,348%	0,104%	282	0,022%	0,015%	0,120%	1,20	1
67009	Canzano	1.673,74	0,155%	0,046%	1.955	0,150%	0,105%	0,151%	1,51	2
66019	Capestrano	4.365,81	0,403%	0,121%	895	0,068%	0,048%	0,169%	1,69	2




66020	Capistrello	6.096,61	0,563%	0,169%	5.341	0,409%	0,286%	0,455%	4,55	5
66021	Capitignano	3.063,96	0,283%	0,085%	680	0,052%	0,036%	0,121%	1,21	1
66022	Caporciano	1.861,54	0,172%	0,052%	235	0,018%	0,013%	0,064%	0,64	1
66023	Cappadocia	6.857,60	0,633%	0,190%	551	0,042%	0,030%	0,219%	2,19	2
68006	Cappelle sul Tavo	541,28	0,050%	0,015%	3.959	0,303%	0,212%	0,227%	2,27	2
68007	Caramanico Terme	8.499,08	0,785%	0,235%	2.008	0,154%	0,108%	0,343%	3,43	3
66024	Carapelle Calvisio	1.478,65	0,137%	0,041%	85	0,007%	0,005%	0,046%	0,46	0
68008	Carpineto della Nora	2.408,23	0,222%	0,067%	680	0,052%	0,036%	0,103%	1,03	1
69011	Carpineto Sirello	2.985,44	0,276%	0,083%	666	0,051%	0,036%	0,118%	1,18	1
66025	Carsoli	9.560,26	0,884%	0,265%	5.419	0,415%	0,290%	0,555%	5,55	6
69012	Carunchio	3.266,47	0,301%	0,090%	639	0,049%	0,034%	0,124%	1,24	1
69013	Casacanditella	1.253,83	0,116%	0,035%	1.340	0,103%	0,072%	0,106%	1,06	1
69014	Casalanguida	1.366,90	0,126%	0,038%	1.006	0,077%	0,054%	0,092%	0,92	1
69015	Casalbordino	4.601,57	0,425%	0,127%	6.303	0,482%	0,337%	0,465%	4,65	5
69016	Casalincontrada	1.600,06	0,148%	0,044%	3.153	0,241%	0,169%	0,213%	2,13	2
69017	Casoli	6.703,61	0,619%	0,186%	5.847	0,447%	0,313%	0,499%	4,99	5
67010	Castel Castagna	1.815,93	0,168%	0,050%	491	0,038%	0,026%	0,077%	0,77	1
66026	Castel del Monte	5.803,23	0,536%	0,161%	447	0,034%	0,024%	0,185%	1,85	2
66027	Castel di Ieri	1.888,41	0,174%	0,052%	329	0,025%	0,018%	0,070%	0,70	1
66028	Castel di Sangro	8.444,08	0,780%	0,234%	5.985	0,458%	0,320%	0,554%	5,54	6
69018	Castel Frentano	2.188,65	0,202%	0,061%	4.311	0,330%	0,231%	0,291%	2,91	3
69019	Castelguidone	1.507,41	0,139%	0,042%	416	0,032%	0,022%	0,064%	0,64	1
66029	Castellafiume	2.410,33	0,223%	0,067%	1.099	0,084%	0,059%	0,126%	1,26	1
67011	Castellalto	3.417,63	0,316%	0,095%	7.359	0,563%	0,394%	0,489%	4,89	5
67012	Castelli	4.968,16	0,459%	0,138%	1.224	0,094%	0,066%	0,203%	2,03	2
66030	Castelvecchio Calvisio	1.531,97	0,141%	0,042%	159	0,012%	0,009%	0,051%	0,51	1
66031	Castelvecchio Subequo	1.929,45	0,178%	0,053%	1.067	0,082%	0,057%	0,111%	1,11	1
68009	Castiglione a Casauria	1.657,47	0,153%	0,046%	873	0,067%	0,047%	0,093%	0,93	1
69020	Castiglione Messer Marino	4.798,67	0,443%	0,133%	1.898	0,145%	0,102%	0,235%	2,35	2
67013	Castiglione Messer Raimondo	3.068,56	0,283%	0,085%	2.364	0,181%	0,127%	0,212%	2,12	2
67014	Castiglione	2.379,46	0,220%	0,066%	1.551	0,119%	0,083%	0,149%	1,49	1
68010	Catignano	1.702,56	0,157%	0,047%	1.449	0,111%	0,078%	0,125%	1,25	1
66032	Celano	8.280,05	0,764%	0,229%	10.828	0,828%	0,580%	0,809%	8,09	8
69021	Celenza sul Trigno	2.267,93	0,209%	0,063%	974	0,075%	0,052%	0,115%	1,15	1
67015	Celino Attanasio	4.394,01	0,406%	0,122%	2.590	0,198%	0,139%	0,260%	2,60	3
68011	Cepagatti	3.081,83	0,285%	0,085%	10.449	0,799%	0,559%	0,645%	6,45	6
66033	Cerchio	2.016,51	0,186%	0,056%	1.653	0,126%	0,089%	0,144%	1,44	1
67016	Cernignano	2.636,32	0,243%	0,073%	1.767	0,137%	0,096%	0,169%	1,69	2
69022	Chieti	5.956,78	0,550%	0,165%	51.484	3,938%	2,757%	2,922%	29,22	29
68012	Città Sant'Angelo	6.202,26	0,573%	0,172%	14.379	1,100%	0,770%	0,942%	9,42	9
66034	Civita d'Antino	2.834,59	0,262%	0,079%	994	0,076%	0,053%	0,132%	1,32	1
69023	Civitaluparella	2.246,17	0,207%	0,062%	349	0,027%	0,019%	0,081%	0,81	1
68013	Civitaquana	2.188,01	0,202%	0,061%	1.332	0,101%	0,071%	0,131%	1,31	1
66035	Civittella Alfedena	2.949,13	0,272%	0,082%	303	0,023%	0,016%	0,098%	0,98	1
68014	Civittella Casanova	3.109,64	0,287%	0,086%	1.875	0,143%	0,100%	0,187%	1,87	2
67017	Civittella del Tronto	7.774,08	0,718%	0,215%	5.333	0,408%	0,286%	0,501%	5,01	5

69024	Civitella Messer Raimondo	1.272,17	0,117%	0,035%		861	0,066%	0,046%	0,081%	0,81	1
66036	Civitella Roveto	4.545,14	0,420%	0,126%		3.374	0,256%	0,181%	0,307%	3,07	3
66037	Cocullo	3.160,50	0,292%	0,088%		265	0,020%	0,014%	0,102%	1,02	1
66038	Collarmele	2.394,39	0,221%	0,066%		950	0,073%	0,051%	0,117%	1,17	1
68015	Colleconvinco	3.198,53	0,295%	0,089%		5.908	0,452%	0,316%	0,405%	4,05	4
67018	Colledara	1.801,34	0,166%	0,050%		2.237	0,171%	0,120%	0,170%	1,70	2
69025	Colledara	1.129,54	0,104%	0,031%		237	0,016%	0,013%	0,044%	0,44	0
69026	Colledara	1.104,67	0,102%	0,031%		531	0,041%	0,028%	0,059%	0,59	1
66039	Colledara	5.402,04	0,499%	0,150%		1.313	0,100%	0,070%	0,220%	2,20	2
66040	Collepetro	1.520,95	0,140%	0,042%		235	0,018%	0,013%	0,055%	0,55	1
67019	Colonnella	2.163,48	0,200%	0,060%		3.768	0,288%	0,202%	0,262%	2,62	3
67020	Controguerra	2.281,61	0,211%	0,063%		2.422	0,185%	0,130%	0,193%	1,93	2
66041	Cotrone	1.795,02	0,166%	0,050%		1.079	0,083%	0,058%	0,107%	1,07	1
67021	Corropoli	2.211,38	0,204%	0,061%		4.750	0,363%	0,254%	0,316%	3,16	3
67022	Cortino	6.294,51	0,581%	0,174%		683	0,052%	0,037%	0,211%	2,11	2
68016	Corvara	1.373,26	0,127%	0,038%		278	0,021%	0,015%	0,053%	0,53	1
69027	Crecchio	1.923,45	0,178%	0,053%		2.932	0,224%	0,157%	0,210%	2,10	2
67023	Crognaleto	12.430,42	1,148%	0,344%		1.416	0,108%	0,076%	0,420%	4,20	4
68017	Cugroli	1.596,18	0,147%	0,044%		1.590	0,122%	0,085%	0,129%	1,29	1
69028	Cupello	4.839,42	0,447%	0,134%		4.848	0,371%	0,260%	0,394%	3,94	4
69029	Dogliola	1.184,82	0,109%	0,033%		389	0,030%	0,021%	0,054%	0,54	1
68018	Elice	1.431,00	0,132%	0,040%		1.729	0,132%	0,093%	0,132%	1,32	1
66042	Fagnano Alto	2.464,41	0,228%	0,068%		440	0,034%	0,024%	0,092%	0,92	1
69104	Fallo	609,92	0,056%	0,017%		146	0,011%	0,008%	0,025%	0,25	0
67024	Fano Adriano	3.577,28	0,330%	0,099%		354	0,027%	0,019%	0,118%	1,18	1
69030	Fara Filiorum Petri	1.496,42	0,138%	0,041%		1.955	0,150%	0,105%	0,146%	1,46	1
69031	Fara San Martino	4.469,27	0,413%	0,124%		1.524	0,117%	0,082%	0,205%	2,05	2
68019	Farindola	4.547,28	0,420%	0,126%		1.601	0,122%	0,066%	0,212%	2,12	2
69032	Filetto	1.353,30	0,125%	0,037%		1.026	0,078%	0,055%	0,092%	0,92	1
66043	Fontecchio	1.685,98	0,156%	0,047%		410	0,031%	0,022%	0,069%	0,69	1
66044	Fossa	870,67	0,080%	0,024%		690	0,053%	0,037%	0,061%	0,61	1
69033	Fossacesia	3.014,12	0,278%	0,083%		6.217	0,476%	0,333%	0,416%	4,16	4
69034	Fraine	1.608,98	0,149%	0,045%		396	0,030%	0,021%	0,066%	0,66	1
69035	Francavilla al Mare	2.308,94	0,213%	0,064%		23.816	1,822%	1,275%	1,339%	13,39	13
69036	Fresagrandinaria	2.515,03	0,232%	0,070%		1.056	0,081%	0,057%	0,126%	1,26	1
69037	Frisa	1.148,84	0,106%	0,032%		1.889	0,144%	0,101%	0,133%	1,33	1
69038	Furci	2.599,01	0,240%	0,072%		1.088	0,083%	0,058%	0,130%	1,30	1
66045	Gagliano Aterno	3.214,95	0,297%	0,089%		255	0,020%	0,014%	0,103%	1,03	1
69039	Gamberale	1.556,09	0,144%	0,043%		328	0,025%	0,018%	0,061%	0,61	1
69040	Gessopalena	3.147,06	0,291%	0,087%		1.550	0,119%	0,083%	0,170%	1,70	2
66046	Gioia dei Marsi	5.840,45	0,539%	0,162%		2.111	0,161%	0,113%	0,275%	2,75	3
69041	Gissi	3.664,69	0,338%	0,101%		2.935	0,225%	0,157%	0,259%	2,59	3
69042	Giuliano Teatino	988,76	0,091%	0,027%		1.270	0,097%	0,068%	0,095%	0,95	1
67025	Giulianova	2.800,28	0,259%	0,078%		23.199	1,775%	1,242%	1,320%	13,20	13
66047	Gorlano Sicoli	2.023,80	0,187%	0,056%		597	0,046%	0,032%	0,088%	0,88	1
66048	Guardagrele	5.650,18	0,522%	0,156%		9.367	0,717%	0,502%	0,658%	6,58	7

69044	Guilimi	1.256,33	0,116%	0,035%	432	0,033%	0,023%	0,058%	0,58	1
66048	Introdacqua	3.710,74	0,343%	0,103%	2.129	0,163%	0,114%	0,217%	2,17	2
67026	Isola del Gran Sasso d'Italia	8.404,63	0,776%	0,233%	4.840	0,370%	0,259%	0,492%	4,92	5
69045	Lama dei Peligni	3.137,16	0,290%	0,087%	1.364	0,104%	0,073%	0,160%	1,60	2
69046	Lanciano	6.693,78	0,618%	0,185%	35.921	2,748%	1,923%	2,109%	21,09	21
66049	L'Aquila	47.391,44	4,375%	1,313%	66.964	5,122%	3,586%	4,898%	48,98	49
66050	Lecce nei Marsi	6.647,05	0,614%	0,184%	1.735	0,133%	0,093%	0,277%	2,77	3
69047	Lentella	1.261,76	0,116%	0,035%	725	0,055%	0,039%	0,074%	0,74	1
68020	Lettonanoppello	1.507,06	0,139%	0,042%	3.019	0,231%	0,162%	0,203%	2,03	2
69048	Lettopalena	2.112,89	0,195%	0,059%	365	0,028%	0,020%	0,078%	0,78	1
69049	Liscia	817,96	0,076%	0,023%	712	0,054%	0,038%	0,061%	0,61	1
68021	Loreto Aprutino	5.950,03	0,549%	0,165%	7.619	0,583%	0,408%	0,573%	5,73	6
66051	Luco dei Marsi	4.486,55	0,414%	0,124%	5.868	0,449%	0,314%	0,438%	4,38	4
66052	Luccoli	10.344,45	0,955%	0,287%	1.019	0,078%	0,055%	0,341%	3,41	3
66053	Magliano dei Marsi	7.092,83	0,655%	0,196%	3.753	0,287%	0,201%	0,397%	3,97	4
68022	Manoppello	3.926,32	0,362%	0,109%	7.008	0,536%	0,375%	0,484%	4,84	5
67047	Martinsicuro	1.465,93	0,135%	0,041%	15.484	1,184%	0,829%	0,870%	8,70	9
66054	Massa d'Albe	6.853,43	0,633%	0,190%	1.509	0,115%	0,081%	0,271%	2,71	3
69050	Miglianico	2.273,47	0,210%	0,063%	4.844	0,371%	0,259%	0,322%	3,22	3
66055	Molina Aterno	1.220,80	0,113%	0,034%	419	0,032%	0,022%	0,056%	0,56	1
69051	Montazzoli	3.946,41	0,364%	0,109%	1.032	0,079%	0,055%	0,165%	1,65	2
68023	Montebello di Bertona	2.150,15	0,199%	0,060%	1.023	0,078%	0,055%	0,114%	1,14	1
69009	Montebello sul Sangro	538,20	0,050%	0,015%	99	0,008%	0,005%	0,020%	0,20	0
69052	Monteferrante	1.528,65	0,141%	0,042%	141	0,011%	0,008%	0,050%	0,50	0
67027	Montefino	1.859,40	0,172%	0,051%	1.091	0,083%	0,058%	0,110%	1,10	1
69053	Montelapiano	826,81	0,076%	0,023%	80	0,006%	0,004%	0,027%	0,27	0
69054	Montenerodomo	2.999,91	0,277%	0,083%	736	0,056%	0,039%	0,122%	1,22	1
69055	Montedorsico	2.521,26	0,233%	0,070%	2.564	0,196%	0,137%	0,207%	2,07	2
66056	Montereale	10.442,04	0,964%	0,289%	2.812	0,215%	0,151%	0,440%	4,40	4
68024	Montesilvano	2.357,46	0,216%	0,065%	50.413	3,856%	2,699%	2,765%	27,65	28
67028	Montorio al Vomano	5.356,57	0,495%	0,148%	8.201	0,627%	0,439%	0,587%	5,87	6
66057	Morino	5.128,10	0,473%	0,142%	1.505	0,115%	0,081%	0,223%	2,23	2
67029	Morro d'Oro	2.872,73	0,265%	0,080%	3.628	0,278%	0,194%	0,274%	2,74	3
67030	Mosciano Sant'Angelo	4.844,83	0,447%	0,134%	9.251	0,708%	0,495%	0,630%	6,30	6
68025	Moscufò	2.025,68	0,187%	0,056%	3.264	0,250%	0,175%	0,231%	2,31	2
69056	Mozzagrogna	1.410,35	0,130%	0,039%	2.291	0,175%	0,123%	0,162%	1,62	2
66058	Navelli	4.200,43	0,388%	0,116%	550	0,042%	0,029%	0,146%	1,46	1
67031	Nereto	701,13	0,065%	0,019%	5.075	0,388%	0,272%	0,291%	2,91	3
68026	Nocciano	1.376,23	0,127%	0,038%	1.800	0,138%	0,096%	0,134%	1,34	1
67032	Notaresco	3.815,08	0,352%	0,106%	6.863	0,525%	0,367%	0,473%	4,73	5
66059	Ocre	2.360,40	0,218%	0,065%	1.110	0,065%	0,059%	0,125%	1,25	1
66060	Ofena	3.689,84	0,341%	0,102%	527	0,040%	0,028%	0,130%	1,30	1
66061	Opi	4.991,08	0,461%	0,138%	428	0,033%	0,023%	0,161%	1,61	2
66062	Oricola	1.835,87	0,169%	0,051%	1.155	0,088%	0,062%	0,113%	1,13	1
69057	Orsogna	2.544,64	0,235%	0,070%	4.008	0,307%	0,215%	0,285%	2,85	3
69058	Ottona	7.087,65	0,654%	0,196%	23.425	1,792%	1,254%	1,451%	14,51	15

66063	Otona dei Marsi	5.716,70	0,528%	0,158%	592	0,045%	0,032%	0,190%	1,90	2
66064	Ottuchio	3.899,99	0,360%	0,108%	1.863	0,143%	0,100%	0,208%	2,08	2
66065	Ovindoli	6.137,78	0,567%	0,170%	1.190	0,091%	0,064%	0,234%	2,34	2
66066	Pacentro	7.258,86	0,670%	0,201%	1.211	0,093%	0,065%	0,266%	2,66	3
69059	Paglieta	3.378,03	0,312%	0,094%	4.466	0,342%	0,239%	0,333%	3,33	3
69060	Palena	9.363,14	0,864%	0,259%	1.412	0,108%	0,076%	0,335%	3,35	3
69061	Palinoli	3.277,86	0,303%	0,091%	980	0,075%	0,052%	0,143%	1,43	1
69062	Palombaro	1.719,33	0,159%	0,048%	1.108	0,085%	0,059%	0,107%	1,07	1
67033	Penna Sant'Andrea	1.109,84	0,102%	0,031%	1.728	0,132%	0,093%	0,123%	1,23	1
69063	Pennadomo	1.102,02	0,102%	0,031%	311	0,024%	0,017%	0,047%	0,47	0
69064	Pennapedimonte	4.703,20	0,434%	0,130%	515	0,039%	0,028%	0,158%	1,58	2
68027	Penne	9.119,58	0,842%	0,253%	12.717	0,973%	0,681%	0,934%	9,34	9
69065	Perano	646,27	0,060%	0,018%	1.664	0,127%	0,089%	0,107%	1,07	1
66067	Pereio	4.115,54	0,380%	0,114%	739	0,057%	0,040%	0,154%	1,54	2
68028	Pescara	3.436,30	0,317%	0,095%	117.166	8,962%	6,274%	6,369%	63,69	64
66068	Pescasseroli	9.116,78	0,842%	0,252%	2.227	0,170%	0,119%	0,372%	3,72	4
66069	Pescina	4.879,51	0,450%	0,135%	4.264	0,325%	0,228%	0,363%	3,63	4
66070	Pescocostanzo	5.506,33	0,508%	0,153%	1.161	0,089%	0,062%	0,215%	2,15	2
68029	Pescosansone	1.834,67	0,169%	0,051%	517	0,040%	0,028%	0,078%	0,78	1
66071	Pettorano sul Gizio	6.284,95	0,580%	0,174%	1.363	0,104%	0,073%	0,247%	2,47	2
68030	Planella	4.704,92	0,434%	0,130%	8.437	0,645%	0,452%	0,582%	5,82	6
68031	Picciano	755,81	0,070%	0,021%	1.338	0,102%	0,072%	0,093%	0,93	1
67034	Pietracamela	4.448,59	0,411%	0,123%	304	0,023%	0,016%	0,139%	1,39	1
69103	Pietraferrazzana	436,73	0,040%	0,012%	128	0,010%	0,007%	0,019%	0,19	0
68032	Pietranico	1.477,13	0,136%	0,041%	509	0,039%	0,027%	0,068%	0,68	1
67035	Piñeto	3.810,99	0,352%	0,106%	14.631	1,119%	0,783%	0,889%	8,89	9
69066	Pizzoferrato	3.092,10	0,285%	0,086%	1.127	0,086%	0,060%	0,146%	1,46	1
66072	Pizzoli	5.643,64	0,521%	0,156%	3.773	0,289%	0,202%	0,358%	3,58	4
66073	Poggio Pienze	1.145,66	0,106%	0,032%	1.068	0,082%	0,057%	0,089%	0,89	1
69067	Poggiofiorito	994,74	0,092%	0,028%	943	0,072%	0,050%	0,078%	0,78	1
69068	Politri	2.616,84	0,242%	0,072%	2.306	0,176%	0,123%	0,196%	1,96	2
68033	Popoli	3.503,99	0,323%	0,097%	5.450	0,417%	0,292%	0,389%	3,89	4
66074	Prata d'Ansidonia	1.965,48	0,181%	0,054%	501	0,038%	0,027%	0,081%	0,81	1
66075	Pratoia Peligna	2.867,41	0,265%	0,079%	7.840	0,600%	0,420%	0,499%	4,99	5
69069	Preto	2.612,64	0,241%	0,072%	989	0,076%	0,053%	0,125%	1,25	1
66076	Prezza	2.159,65	0,199%	0,060%	1.015	0,078%	0,054%	0,114%	1,14	1
69070	Quadi	744,56	0,069%	0,021%	863	0,066%	0,046%	0,067%	0,67	1
66077	Raiano	2.899,30	0,268%	0,080%	2.812	0,215%	0,151%	0,231%	2,31	2
69071	Rapino	2.029,88	0,187%	0,056%	1.356	0,104%	0,073%	0,129%	1,29	1
69072	Ripa Teatina	2.016,32	0,186%	0,056%	4.188	0,320%	0,224%	0,280%	2,80	3
66078	Rivisondoli	3.200,14	0,295%	0,089%	663	0,051%	0,036%	0,124%	1,24	1
66080	Rocca di Botte	3.111,35	0,287%	0,086%	830	0,063%	0,044%	0,131%	1,31	1
66081	Rocca di Cambio	2.761,90	0,255%	0,076%	504	0,039%	0,027%	0,103%	1,03	1
66082	Rocca di Mezzo	9.054,67	0,836%	0,251%	1.468	0,112%	0,079%	0,329%	3,29	3
66083	Rocca Pia	4.496,18	0,415%	0,125%	167	0,013%	0,009%	0,133%	1,33	1
69074	Rocca San Giovanni	2.169,98	0,200%	0,060%	2.348	0,180%	0,126%	0,186%	1,86	2

67036	Rocca Santa Maria	6.179,92	0,571%	0,171%		569	0,044%	0,030%	0,202%	2,02	2
66079	Roccacasaia	1.730,71	0,160%	0,048%		724	0,055%	0,039%	0,087%	0,87	1
69073	Roccamonteplano	1.822,01	0,168%	0,050%		1.792	0,137%	0,096%	0,146%	1,46	1
68034	Roccamonice	2.505,67	0,231%	0,069%		989	0,076%	0,053%	0,122%	1,22	1
66084	Roccaraso	4.991,33	0,461%	0,138%		1.636	0,125%	0,088%	0,226%	2,26	2
69075	Roccasclegna	2.300,64	0,212%	0,064%		1.285	0,098%	0,069%	0,133%	1,33	1
69076	Roccaspinalveti	3.300,71	0,305%	0,091%		1.434	0,110%	0,077%	0,168%	1,68	2
69077	Roio del Sangro	1.181,09	0,109%	0,033%		103	0,008%	0,006%	0,038%	0,38	0
68035	Rosciano	2.779,48	0,257%	0,077%		3.663	0,280%	0,196%	0,273%	2,73	3
69078	Rosello	1.923,37	0,178%	0,053%		253	0,019%	0,014%	0,067%	0,67	1
67037	Roseto degli Abruzzi	5.326,73	0,492%	0,148%		24.940	1,908%	1,335%	1,483%	14,83	15
68036	Salle	2.180,38	0,201%	0,060%		317	0,024%	0,017%	0,077%	0,77	1
66085	San Benedetto dei Marsi	1.676,12	0,155%	0,046%		3.910	0,299%	0,209%	0,256%	2,56	3
66086	San Benedetto in Perillis	1.909,87	0,176%	0,053%		127	0,010%	0,007%	0,060%	0,60	1
69079	San Buono	2.526,97	0,233%	0,070%		1.020	0,078%	0,055%	0,125%	1,25	1
66087	San Demetrio ne' Vestini	1.649,21	0,152%	0,046%		1.836	0,140%	0,098%	0,144%	1,44	1
69080	San Giovanni Lipioni	867,31	0,080%	0,024%		210	0,016%	0,011%	0,035%	0,35	0
69081	San Giovanni Teatino	1.773,14	0,164%	0,049%		12.733	0,974%	0,682%	0,731%	7,31	7
69082	San Martino sulla Marrucina	740,81	0,068%	0,021%		960	0,073%	0,051%	0,072%	0,72	1
66088	San Pio delle Camere	1.721,25	0,159%	0,048%		631	0,048%	0,034%	0,081%	0,81	1
69083	San Salvo	1.970,00	0,182%	0,055%		18.848	1,442%	1,009%	1,064%	10,64	11
68038	San Valentino in Abruzzo Citeriore	1.639,75	0,151%	0,045%		1.930	0,148%	0,103%	0,149%	1,49	1
66092	San Vincenzo Valle Roveto	4.604,24	0,425%	0,128%		2.433	0,186%	0,130%	0,258%	2,58	3
69086	San Vito Chietino	1.700,06	0,157%	0,047%		5.226	0,400%	0,280%	0,327%	3,27	3
69084	Santa Maria Imbaro	570,79	0,053%	0,016%		1.830	0,140%	0,098%	0,114%	1,14	1
66089	Sante Marie	4.081,55	0,377%	0,113%		1.208	0,092%	0,065%	0,178%	1,78	2
67038	Sant'Egidio alla Vibrata	1.836,18	0,170%	0,051%		9.668	0,740%	0,518%	0,569%	5,69	6
68037	Sant'Eufemia a Maiella	4.041,89	0,373%	0,112%		299	0,023%	0,016%	0,128%	1,28	1
69085	Sant'Eusanio del Sangro	2.382,77	0,220%	0,066%		2.453	0,188%	0,131%	0,197%	1,97	2
66090	Sant'Eusanio Forconese	794,42	0,073%	0,022%		418	0,032%	0,022%	0,044%	0,44	0
66091	Santo Stefano di Sessanio	3.369,93	0,311%	0,093%		111	0,008%	0,006%	0,099%	0,99	1
67039	Sant'Omero	3.420,30	0,316%	0,095%		5.313	0,406%	0,284%	0,379%	3,79	4
68039	Scata	1.034,09	0,095%	0,029%		3.836	0,293%	0,205%	0,234%	2,34	2
66093	Scanno	13.467,88	1,243%	0,373%		1.948	0,149%	0,104%	0,477%	4,77	5
69087	Scerni	4.125,52	0,381%	0,114%		3.399	0,260%	0,182%	0,296%	2,96	3
69088	Schiavi di Abruzzo	4.557,53	0,421%	0,126%		931	0,071%	0,050%	0,176%	1,76	2
66094	Scontrone	2.135,66	0,197%	0,059%		590	0,045%	0,032%	0,091%	0,91	1
66095	Scoppito	5.300,38	0,489%	0,147%		3.285	0,251%	0,176%	0,333%	3,33	3
66096	Scurcola Marsicana	3.038,20	0,280%	0,084%		2.762	0,211%	0,148%	0,232%	2,32	2
66097	Secinaro	3.334,16	0,308%	0,092%		383	0,029%	0,021%	0,113%	1,13	1
68040	Serramonacesca	2.388,78	0,221%	0,066%		582	0,045%	0,031%	0,097%	0,97	1
69040	Silvi	2.062,63	0,190%	0,057%		15.401	1,178%	0,825%	0,882%	8,82	9
68041	Spoltore	3.701,44	0,342%	0,103%		18.566	1,420%	0,994%	1,097%	10,97	11
66098	Sulmona	5.792,87	0,535%	0,160%		24.275	1,857%	1,300%	1,460%	14,60	15
66099	Tagliacozzo	8.745,89	0,807%	0,242%		6.939	0,531%	0,372%	0,614%	6,14	6
69089	Taranta Peligna	2.189,87	0,202%	0,061%		399	0,031%	0,021%	0,082%	0,82	1



67041	Teramo	15.284,22	1,411%	0,423%	54.294	4,153%	2,907%	3,330%	33,30	33
66100	Tione degli Abruzzi	3.965,54	0,366%	0,110%	326	0,025%	0,017%	0,127%	1,27	1
68042	Tocco da Casauria	2.966,81	0,274%	0,082%	2.721	0,208%	0,146%	0,228%	2,28	2
69090	Tollo	1.495,93	0,138%	0,041%	4.071	0,311%	0,218%	0,259%	2,59	3
67042	Torano Nuovo	1.021,73	0,094%	0,028%	1.658	0,127%	0,089%	0,117%	1,17	1
69091	Torino di Sangro	3.211,81	0,297%	0,089%	3.041	0,233%	0,163%	0,252%	2,52	3
69092	Tornareccio	2.752,83	0,254%	0,076%	1.992	0,148%	0,103%	0,180%	1,80	2
66101	Tornimparte	6.596,30	0,609%	0,183%	3.096	0,237%	0,166%	0,348%	3,48	3
68043	Torre de' Passeri	591,78	0,055%	0,016%	3.174	0,243%	0,170%	0,186%	1,86	2
69093	Torrebruna	2.328,91	0,215%	0,065%	924	0,071%	0,049%	0,114%	1,14	1
69094	Torrevecchia Teatina	1.467,64	0,135%	0,041%	4.092	0,313%	0,219%	0,260%	2,60	3
69095	Torricella Peligna	3.611,49	0,333%	0,100%	1.391	0,106%	0,074%	0,175%	1,75	2
67043	Torricella Sicura	5.438,12	0,502%	0,151%	2.670	0,204%	0,143%	0,294%	2,94	3
67044	Tortorelo	2.297,35	0,212%	0,064%	10.442	0,799%	0,559%	0,623%	6,23	6
67045	Tossicia	2.713,64	0,251%	0,075%	1.418	0,108%	0,076%	0,151%	1,51	2
66102	Trasacco	5.144,38	0,475%	0,142%	6.144	0,470%	0,329%	0,471%	4,71	5
69096	Treglio	488,23	0,045%	0,014%	1.575	0,120%	0,084%	0,098%	0,98	1
69097	Tuffillo	2.144,02	0,198%	0,059%	488	0,036%	0,025%	0,084%	0,84	1
68044	Turrialignani	611,23	0,056%	0,017%	884	0,068%	0,047%	0,064%	0,64	1
69098	Vacri	1.227,29	0,113%	0,034%	1.702	0,130%	0,091%	0,125%	1,25	1
67046	Valle Castellana	13.175,62	1,216%	0,365%	1.029	0,079%	0,055%	0,420%	4,20	4
69099	Vasto	7.134,61	0,659%	0,198%	38.747	2,964%	2,075%	2,272%	22,72	23
68045	Vicoli	932,98	0,086%	0,026%	396	0,030%	0,021%	0,047%	0,47	0
68046	Villa Celleria	1.318,20	0,122%	0,037%	747	0,057%	0,040%	0,077%	0,77	1
66104	Villa Santa Lucia degli Abruzzi	2.699,01	0,249%	0,075%	141	0,011%	0,008%	0,082%	0,82	1
69102	Villa Santa Maria	1.623,01	0,150%	0,045%	1.433	0,110%	0,077%	0,122%	1,22	1
66105	Villa Sant'Angelo	521,54	0,048%	0,014%	425	0,033%	0,023%	0,037%	0,37	0
66103	Villalago	3.320,00	0,307%	0,092%	589	0,045%	0,032%	0,123%	1,23	1
69100	Villafonsina	912,86	0,084%	0,025%	977	0,075%	0,052%	0,078%	0,78	1
69101	Villamagna	1.273,26	0,118%	0,035%	2.437	0,186%	0,130%	0,166%	1,66	2
66106	Villavallelonga	7.374,19	0,681%	0,204%	936	0,072%	0,050%	0,254%	2,54	3
66107	Villetta Barrea	2.052,50	0,189%	0,057%	662	0,050%	0,035%	0,092%	0,92	1
66108	Vittorio	1.419,47	0,131%	0,039%	898	0,069%	0,048%	0,087%	0,87	1
	Abruzzo	1.083.183,88	100,00%	30,00%	1.307.309	100,00%	70,00%	100,00%	1.000	1.002