

COMUNE DI ROSCIANO (PESCARA)

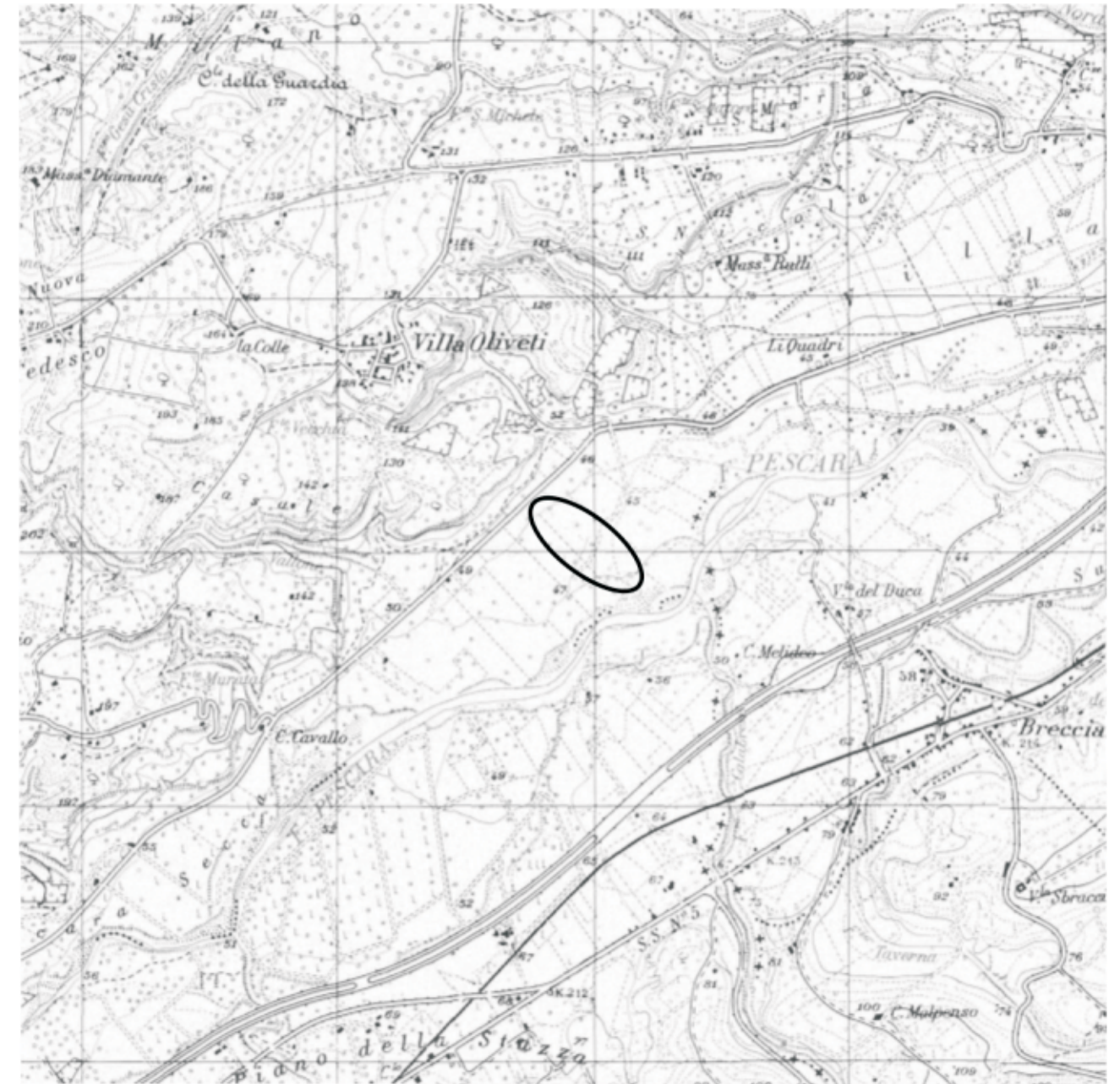
ditta
Guido DI GIOVANNI

CAVA DI GHIAIA
IN LOCALITA' PESCARA SECCA

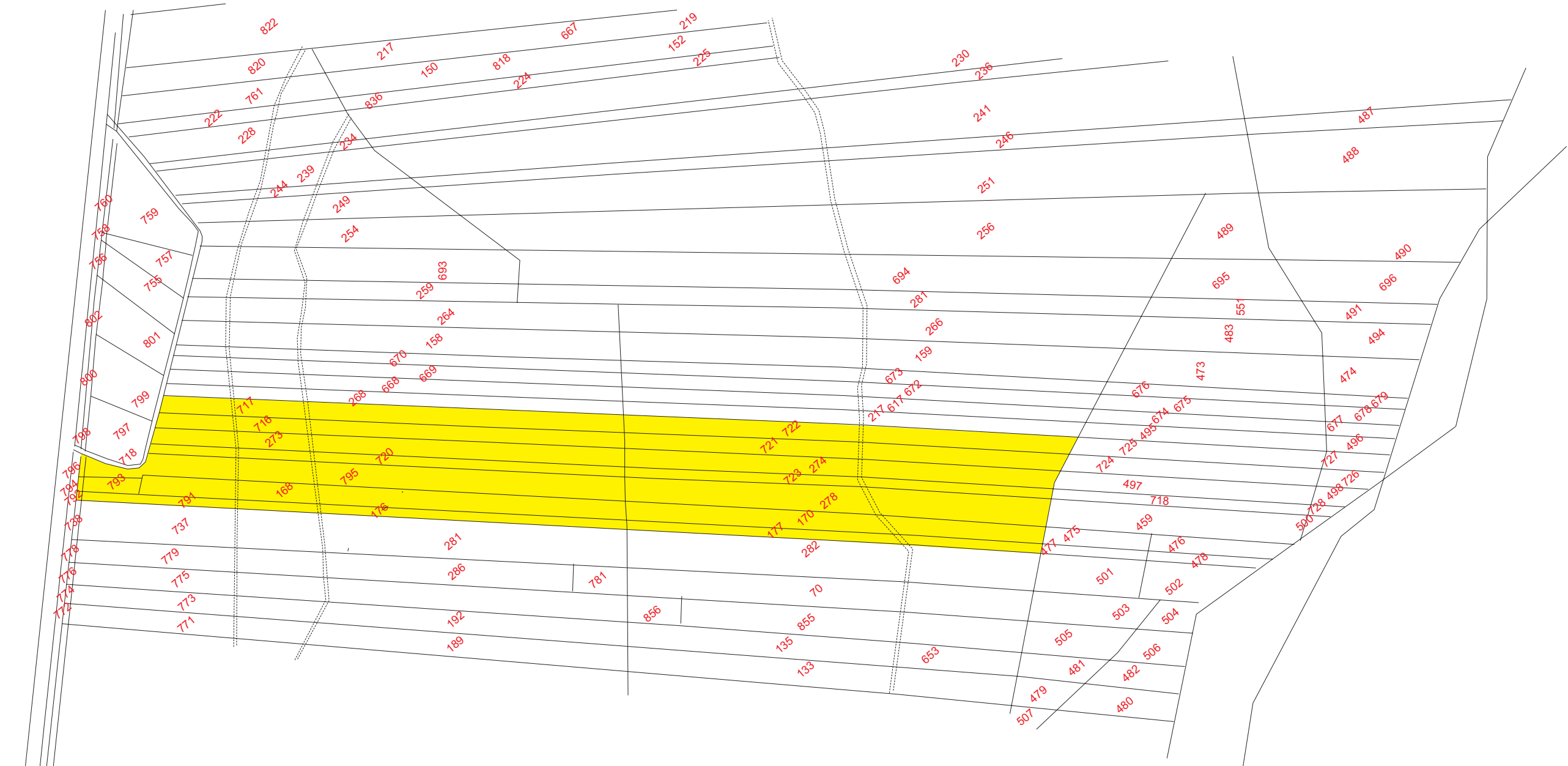
progettista
dott. Geol. O. Moretti

Pescara, Settembre 2011

Corografia 1.25.000 - Ubicazione dell'area

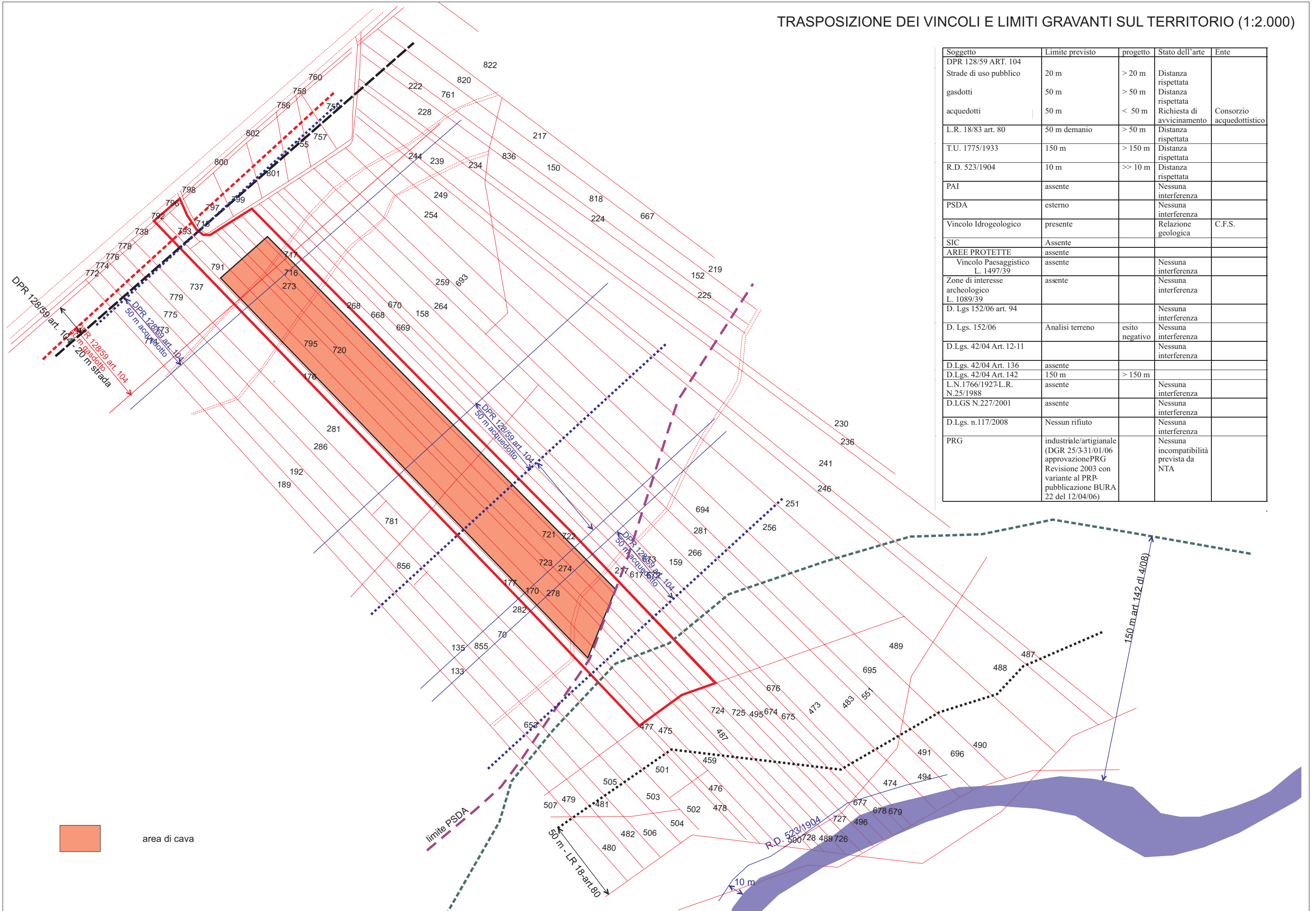


 Ubicazione area



Fg. 17 comune di Rosciano:
TERRENI DISPONIBILI
p.lle:
729-794-796-793-791-168-273-716-717-176-795-720
177-170-278-723-274-721-722

TRASPOSIZIONE DEI VINCOLI E LIMITI GRAVANTI SUL TERRITORIO (1:2.000)



Soggetto	Limite previsto	progetto	Stato dell' arte	Ente
DPR 128/59 ART. 104				
Strade di uso pubblico	20 m	> 20 m	Distanza rispettata	
gasdotti	50 m	> 50 m	Distanza rispettata	
acquedotti	50 m	< 50 m	Richiesta di avvicinamento	Consorzio acquedottistico
L.R. 18/83 art. 80	50 m demanio	> 50 m	Distanza rispettata	
T.U. 1775/1933	150 m	> 150 m	Distanza rispettata	
R.D. 523/1904	10 m	>> 10 m	Distanza rispettata	
PAI	assente		Nessuna interferenza	
PSDA	esterno		Nessuna interferenza	
Vincolo Idrogeologico	presente		Relazione geologica	C.F.S.
SIC	Assente			
AREE PROTETTE	assente			
Vincolo Paesaggistico L. 1497/39	assente		Nessuna interferenza	
Zone di interesse archeologico L. 1089/39	assente		Nessuna interferenza	
D. Lgs 152/06 art. 94			Nessuna interferenza	
D. Lgs. 152/06	Analisi terreno	esito negativo	Nessuna interferenza	
D.Lgs. 42/04 Art. 12-11			Nessuna interferenza	
D.Lgs. 42/04 Art. 136	assente			
D.Lgs. 42/04 Art. 142	150 m	> 150 m		
L.N.1766/1927-L.R. N.25/1988	assente		Nessuna interferenza	
D.LGS N.227/2001	assente		Nessuna interferenza	
D.Lgs. n.117/2008	Nessun rifiuto		Nessuna interferenza	
PRG	industriale/artigianale (DGR 25/3-31/01/06 approvazione PRG Revisione 2003 con variante al PRP-pubblicazione BURA 22 del 12/04/06)		Nessuna incompatibilità prevista da NTA	

