COMUNE DI ROSCIANO
(PESCARA)

Ditta
Guido DI GIOVANNI
- Villa Oliveti - Rosciano -PE

PROGETTO APERTURA CAVA DI ARGILLA IN LOCALITA' PESCARA SECCA

Fg. 10 p.lle: 262/p - 265/p - 269/p - 270/p

Corografia generale (1:25.000)
Corografia di dettaglio (1:5.000)
Planimetria catastale (1:2.000)
Planimetria di progetto (1:1.000)
Planimetria al termine dei lavori (1:1.000)
Planimetria vincoli (1:1.000)
Sezioni di progetto (1:500)
Sezioni di ripristino (1:500)

Progettista: dott. Geol. G. Moretti

Pescara, Febbraio 2009

PLANIMETRIA CATASTALE 1:2.500

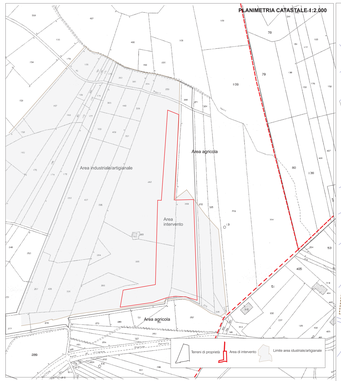

PLANIMETRIA DI PROGETTO (scala 1:1.000)

PLANIMETRIA AL TERMINE DEI LAVORI (scala 1:1.000)

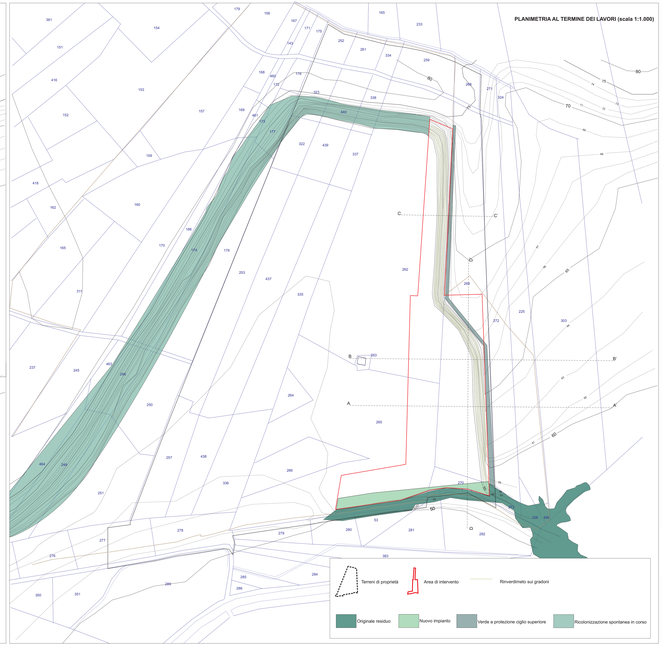

PLANIMETRIA DEI VINCOLI (scala 1:1.000)

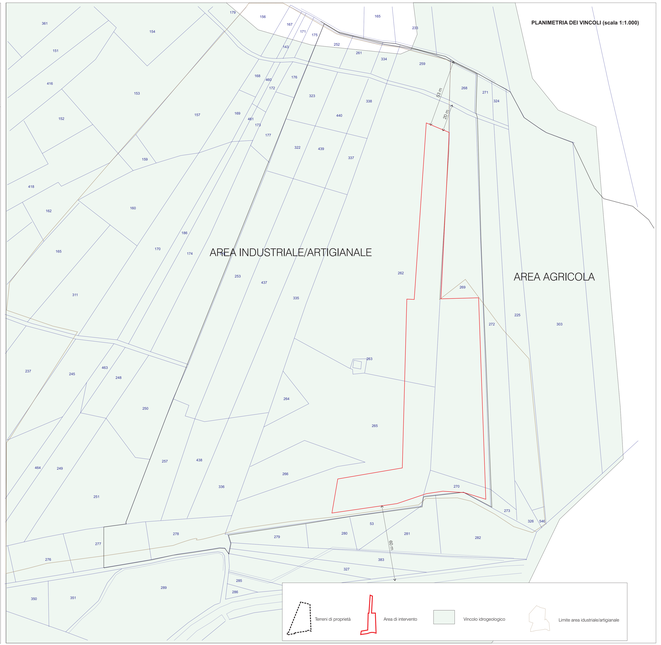

COROGRAFIA GENERALE 1:25.000 - 361 Ovest
UBICAZIONE DELL'AREA

COROGRAFIA PARTICOLARE1:5.000 Elemento 361051/parte - riproduzione scala 1:10.000
UBICAZIONE DELL'AREA

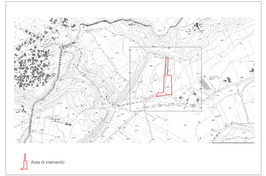

Sezione A-A'
scala 1:500

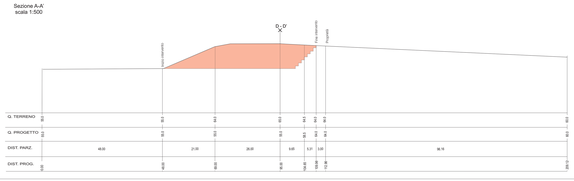

Sezione B-B'
scala 1:500

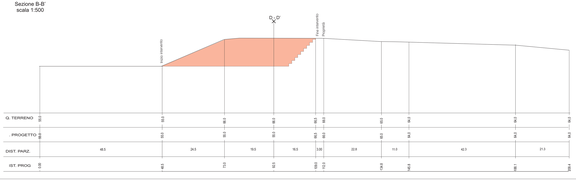

Sezione C-C'
scala 1:500

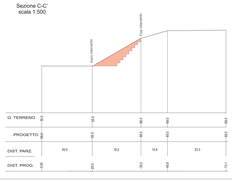

Sezione D-D''
scala 1:500

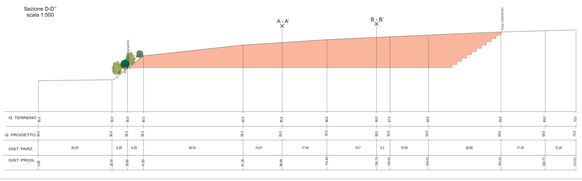

Sezione A-A'
scala 1:500

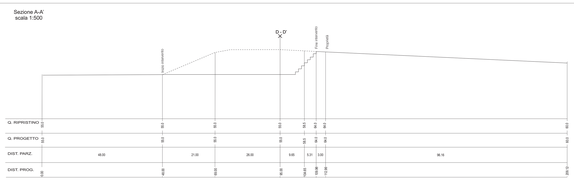

Sezione B-B'
scala 1:500

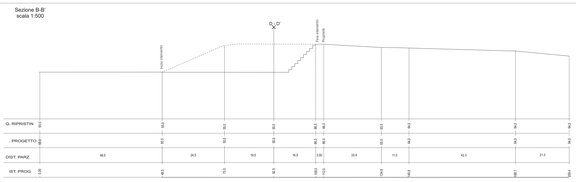

Sezione C-C'
scala 1:500

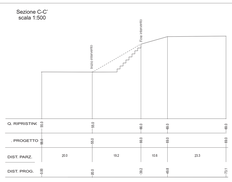

Sezione D-D''
scala 1:500

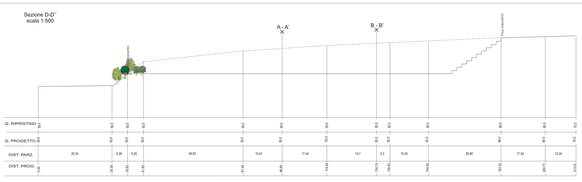

SITUAZIONE SCHEMATICA DELLA SCARPATA AL TERMINE DEL RIPRISTINO

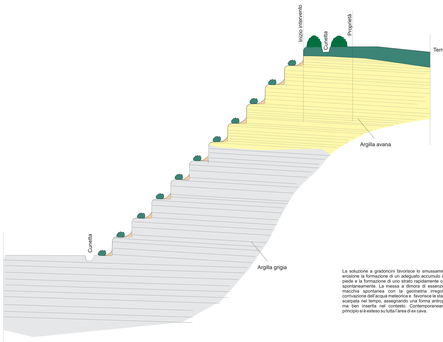

La soluzione a gradoncini favorisce lo smussamento naturale per erosione la formazione di un adeguato accumulo di terriccio al suo piede e la formazione di uno strato rapidamente colonizzato anche spontaneamente. La massa a dimora di essenze arbustive della macchia spontanea con la geometria irregolare imitanie la vegetazione che naturalmente si sviluppa sulle pendici rocciose e scarpate nel tempo, assegnando una forma antropica riconoscibile ma ben inserita nel contesto. Contemporaneamente lo stesso principio si ritrova su tutto l'area di ex cava.