

COMUNE DI FOSSACESIA (CH)

Planimetria catastale scala 1/2.000

DATI PLANO-VOLUMETRICI

Area di cava.....mq 8.250

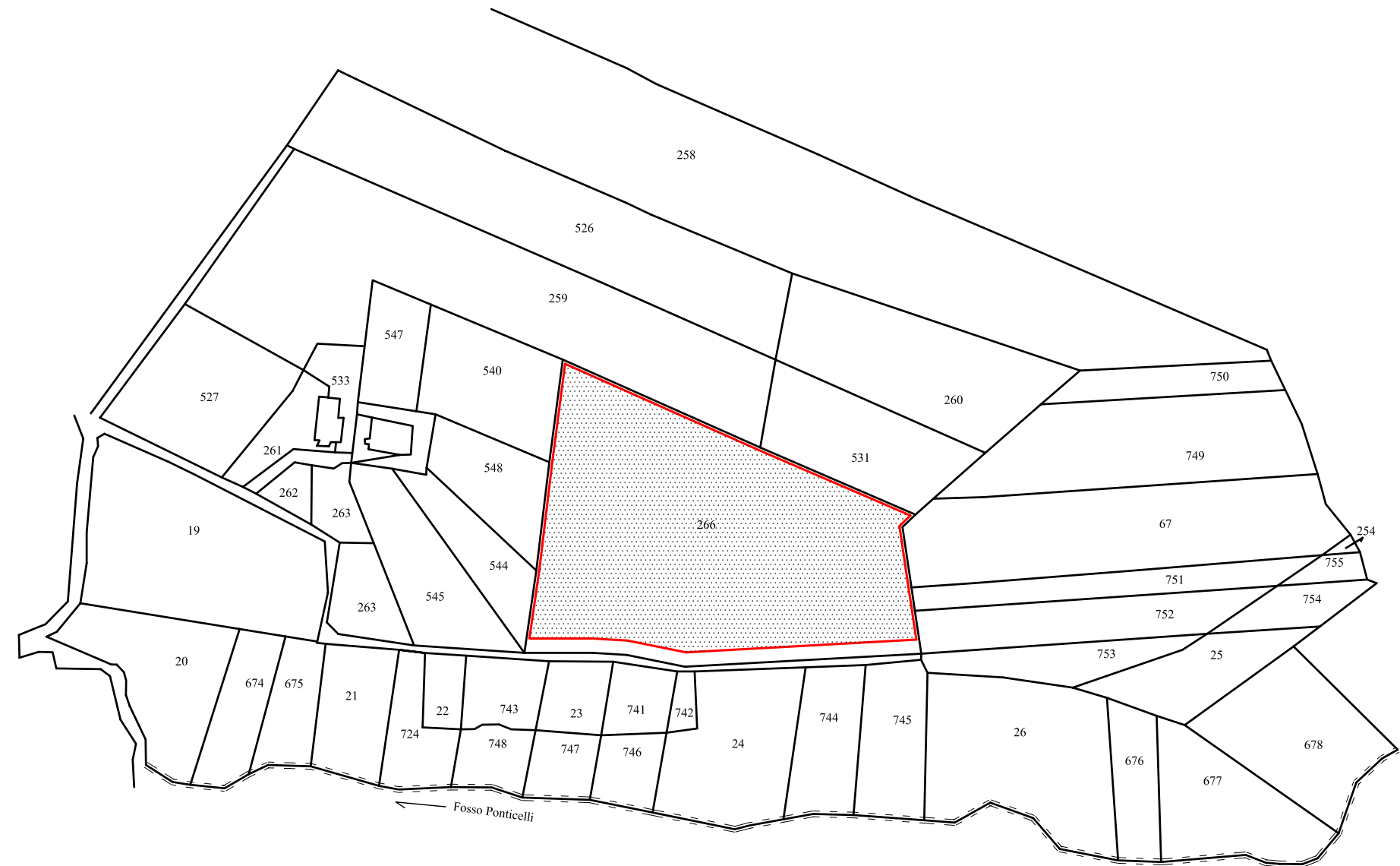
Terreno vegetale.....mc 8.400

Sabbie argillose.....mc 22.600

Ghiaie.....mc 59.500

Foglio n° 10, part. n° 266

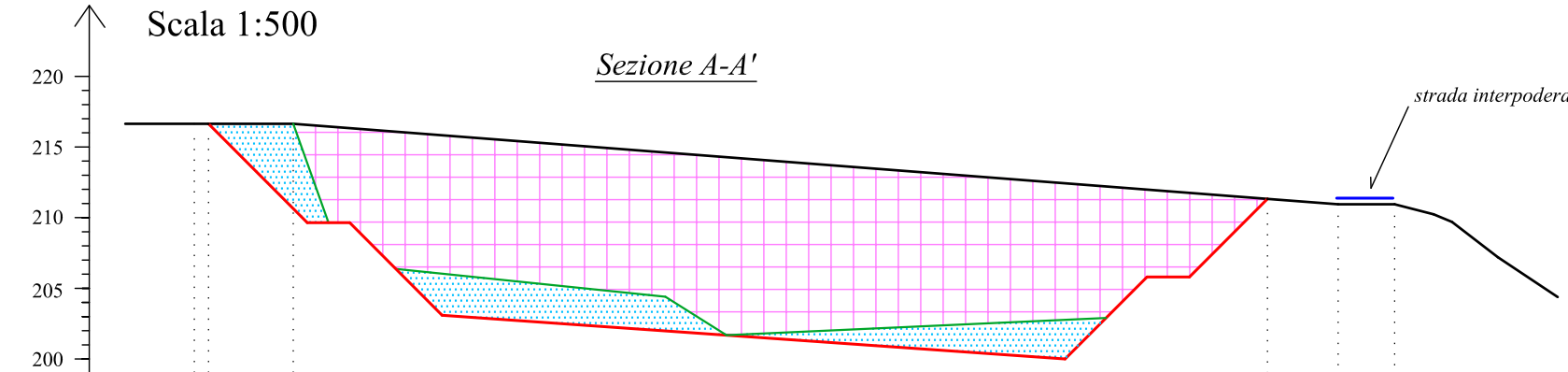
Area di cava - Decreto DI3/35 del 12/03/2003



SEZIONE STRATIGRAFICA ATTUALE

Scala 1:500

Sezione A-A'



Legenda stratigrafica:

— Piano di coltivazione

— Profilo originario

— Profilo attuale

— Profilo finale

Volume estratto

Volume da estrarre

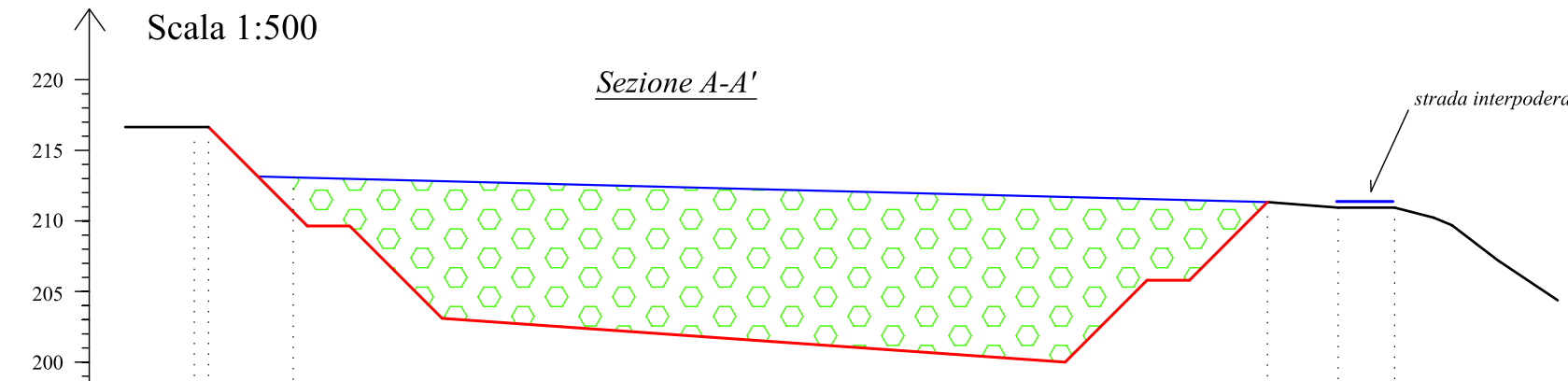
Volume di riporto

Picchetti	1	2	3	4	5
Dist. parziali	0.00	1.00	6.00	69.00	5.00
Dist. progressive	0.00	1.00	7.00	76.00	81.00
Quote terreno	216.8	216.7		211.2	210.7
Quote di progetto			202.8	200.2	

SEZIONE STRATIGRAFICA FINALE

Scala 1:500

Sezione A-A'



Picchetti	1	2	3	4	5
Dist. parziali	0.00	1.00	6.00	69.00	5.00
Dist. progressive	0.00	1.00	7.00	76.00	81.00
Quote ripristino	216.8	213.2		211.2	210.7