




Comune di Sant'Eusanio del Sangro
(Provincia di Chieti)

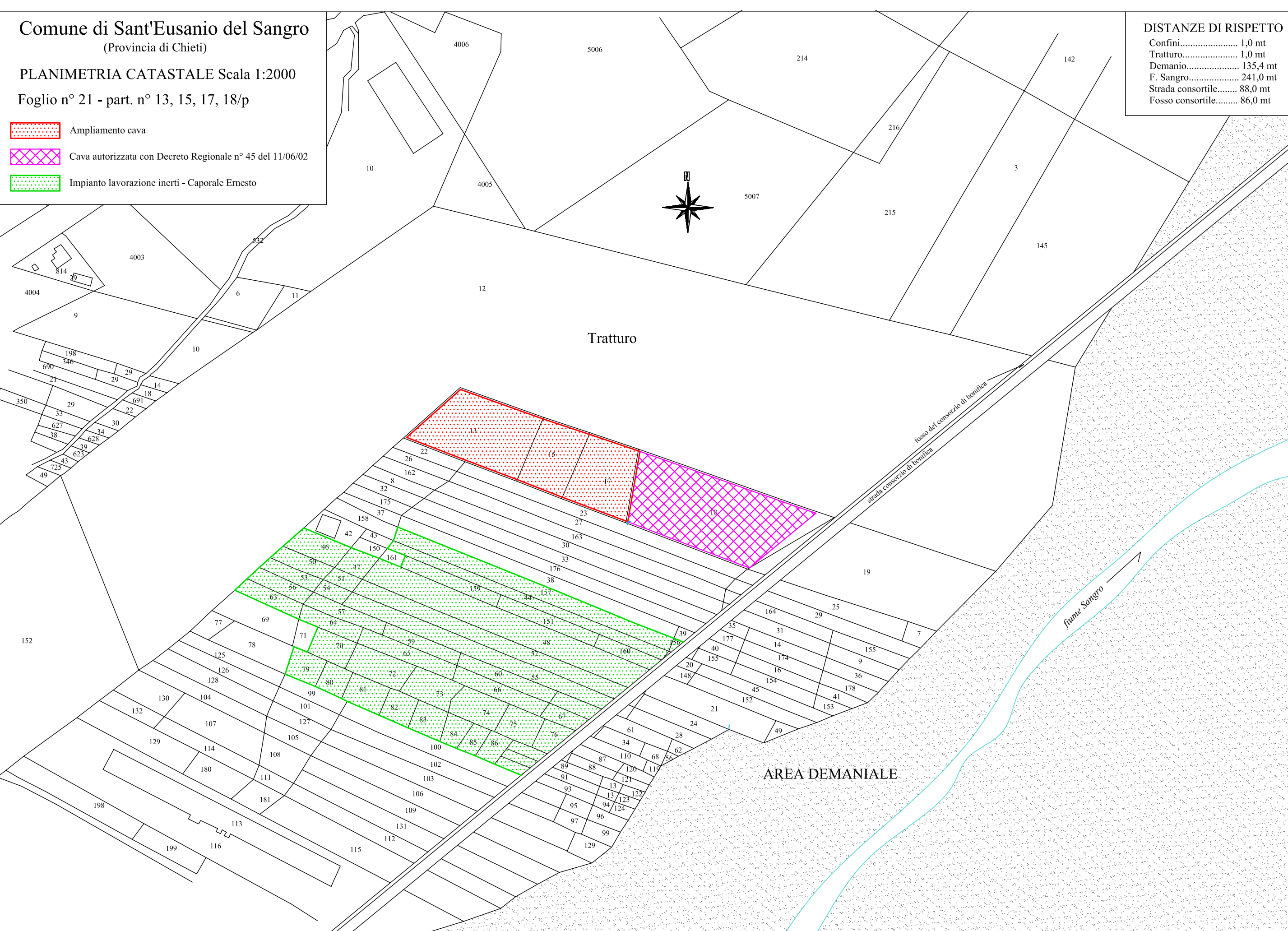
PLANIMETRIA CATASTALE Scala 1:2000

Foglio n° 21 - part. n° 13, 15, 17, 18/p

-  Ampliamento cava
-  Cava autorizzata con Decreto Regionale n° 45 del 11/06/02
-  Impianto lavorazione inerti - Caporale Ernesto






DISTANZE DI RISPETTO

- Confini..... 1,0 mt
- Tratturo..... 1,0 mt
- Demanio..... 135,4 mt
- F. Sangro..... 241,0 mt
- Strada consortile..... 88,0 mt
- Fosso consortile..... 86,0 mt



CARTAGEOLOGICA DI DETTAGLIO

Scala 1:2000

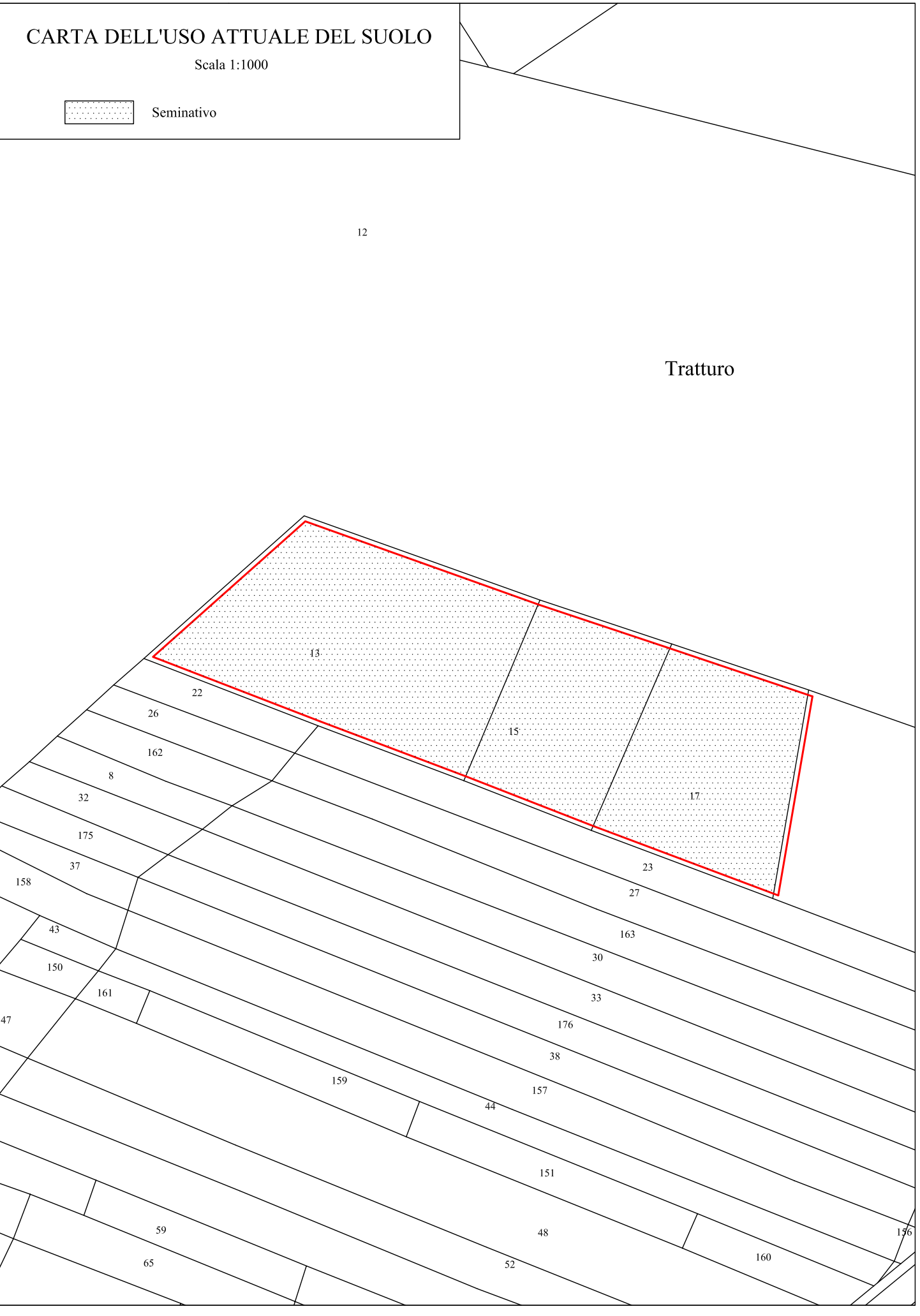
-  Sondaggi geognostici
-  Depositi alluvionali ghiaioso - sabbiosi attuali (Olocene)
-  Depositi alluvionali ghiaioso - sabbiosi recenti (Olocene)
-  Limite stratigrafico
-  Ampliamento cava



CARTA DELL'USO ATTUALE DEL SUOLO

Scala 1:1000

-  Seminativo



SEZIONE STRATIGRAFICA DI COLTIVAZIONE

Scala 1:500

