COMUNE DI NOTARESCO (TE)

OGGETTO	COLTIVAZIONE CAVA DI GHIAIA
DITTA	Soc. Cave S.a.s. di Procacci Mario & C.
IL PROGETTISTA:	Studio Tecnico Geom. Paolo Zippi
PROGETTO UBICAZIONE	Comune di Notaresco(TE) Loc. Silvetta

		EMISSIONE
	DATA	DESCRIZIONE
SCALA GRAFICA:	Vario	

CONTENUTO ELABORATO:

TAV_1
Stato di progetto

Planimetria Catastale
Planimetria di progetto con curve di livello
Sezione di scavo A - A'

FIRME:

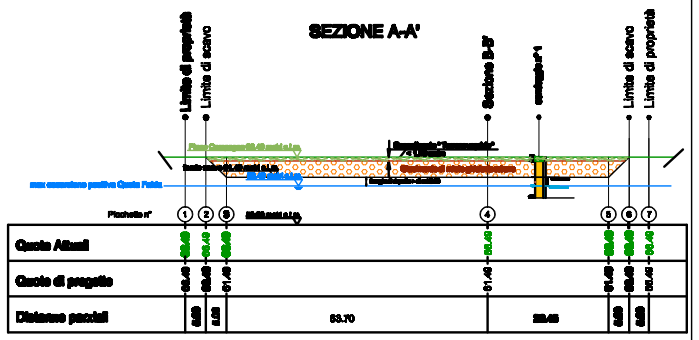

-Sezioni di scavo-
Scala 1:500

Planimetria Catastale

Foglio n°36 P.lla n° 214
Scala 1:2000

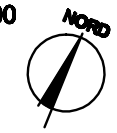

Particella oggetto d'intervento

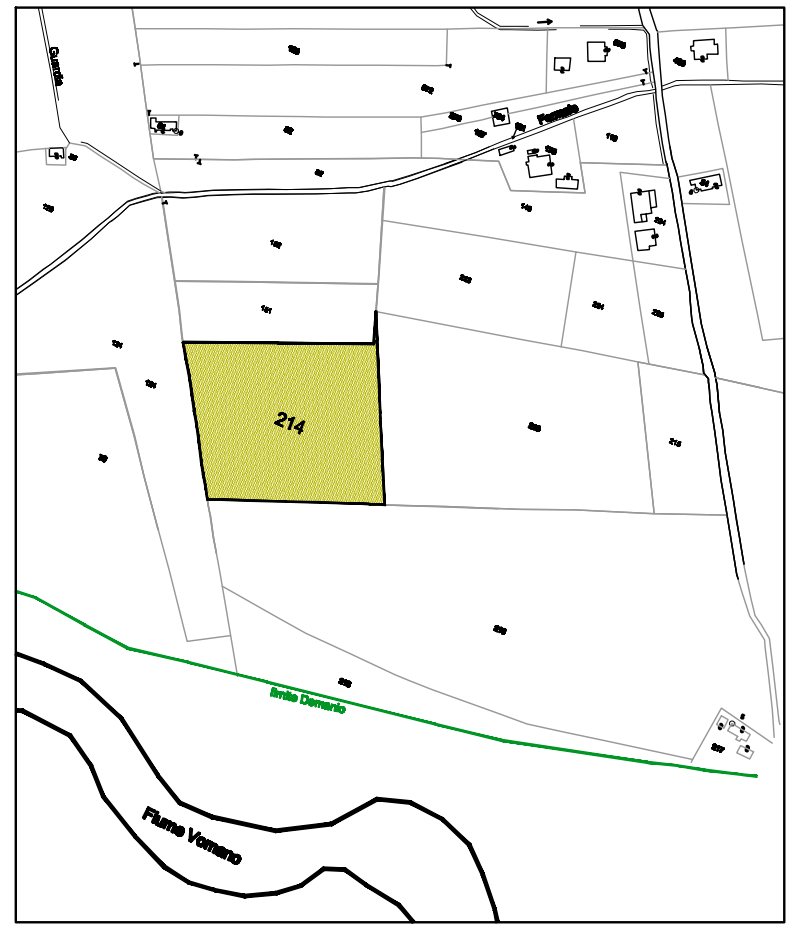

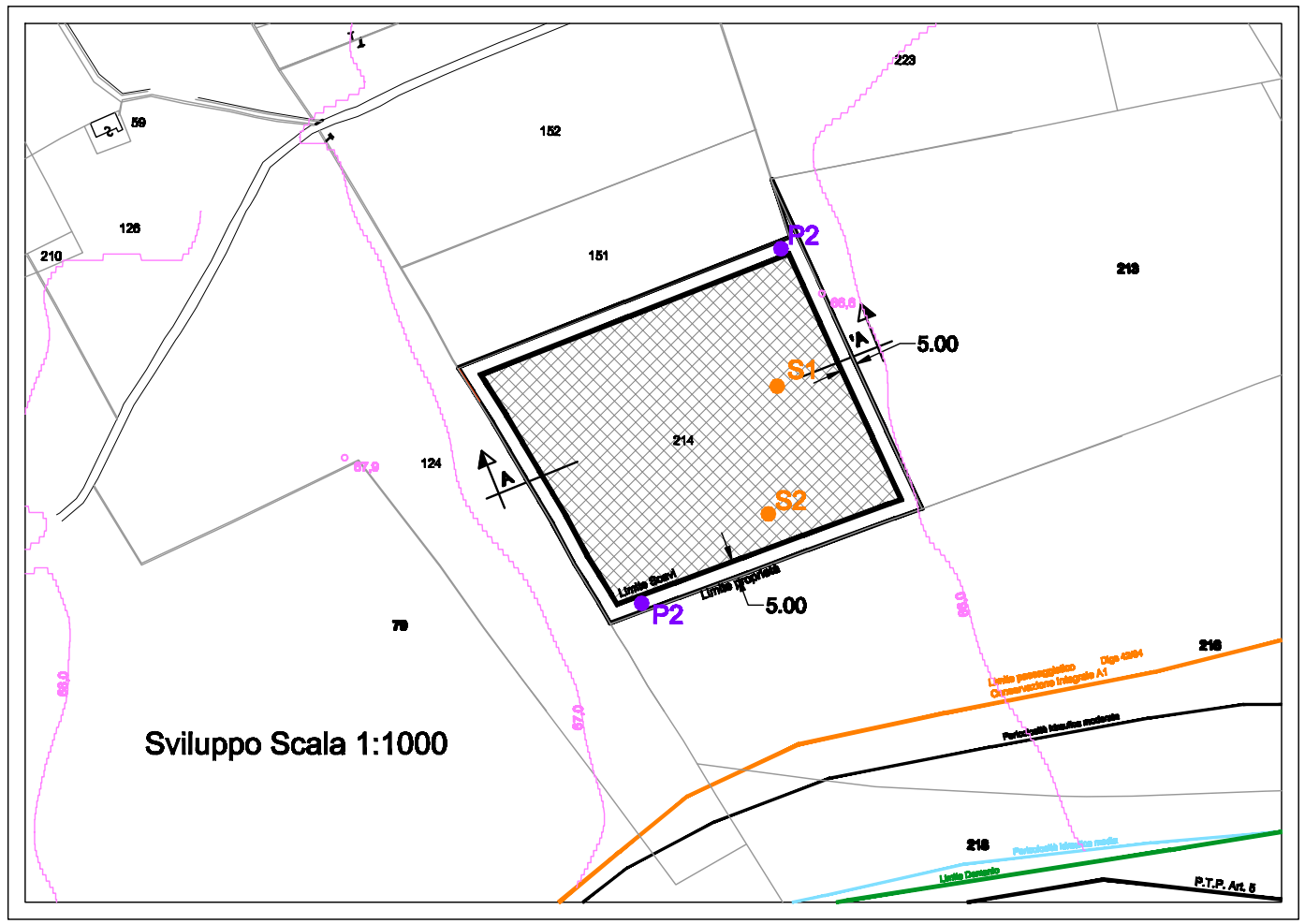

Sviluppo Scala 1:1000