

# LEGENDA

AREA DI LAVORAZIONE (MACCHINA FRANTUMATRICE) mq. 421
AREA DI MESSA IN RISERVA TIPOLOGIA 7.1 mq. 274
AREA DI MESSA IN RISERVA TIPOLOGIA 7.6 mq. 2221
CASSONI DEPOSITO RIFIUTI PROVENIENTI DA ATTIVITA' DI SELEZIONE E CERNITA (METALLO - PLASTICA - ECC.) mq. 57
AREA DI DEPOSITO MATERIE PRIME SECONDARIE LAVORATE mq. 4943
AREA DI DEPOSITO MATERIE PRIME (INERTI VERGINI) mq. 3571
AREA DI MOVIMENTAZIONE mq. 4743
REGINZIONE METALLICA ATTUALE (PARTICOLARE C)
AREA PAVIMENTATA DA REALIZZARE (SEZIONE A-A)
FRESATO - MESSA IN RISERVA TIPOLOGIA 7.6 (SEZIONE B-B)
LIMITE ATTUALE CUMULO
LIMITE DI PROGETTO CUMULO
IMPIANTO DI TRATTAMENTO ACQUE METEORICHE
PERCORSO AUTOMEZZI

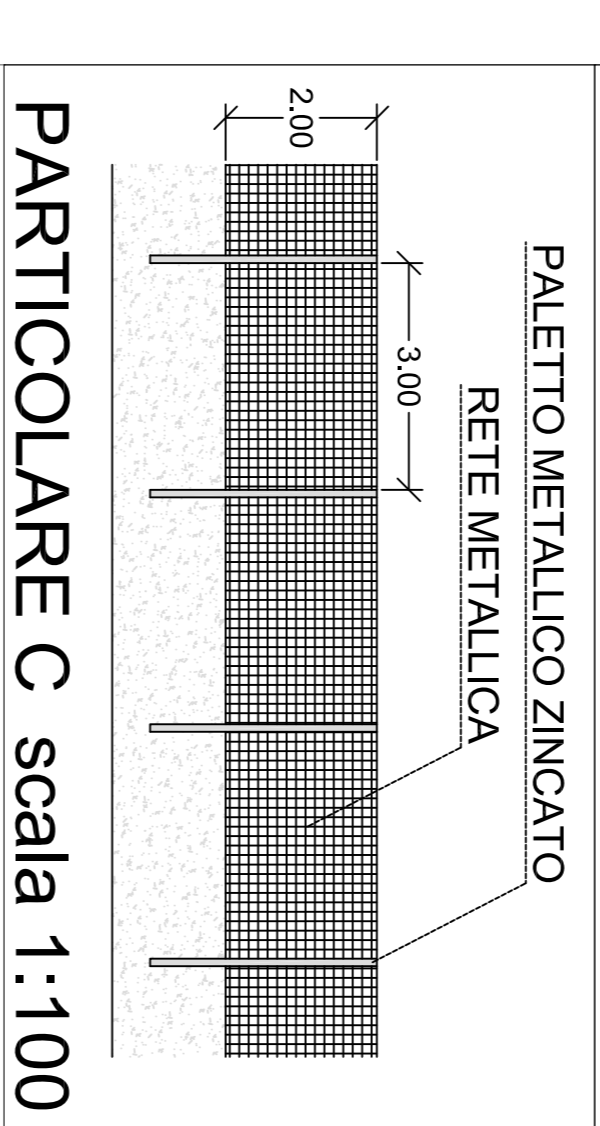
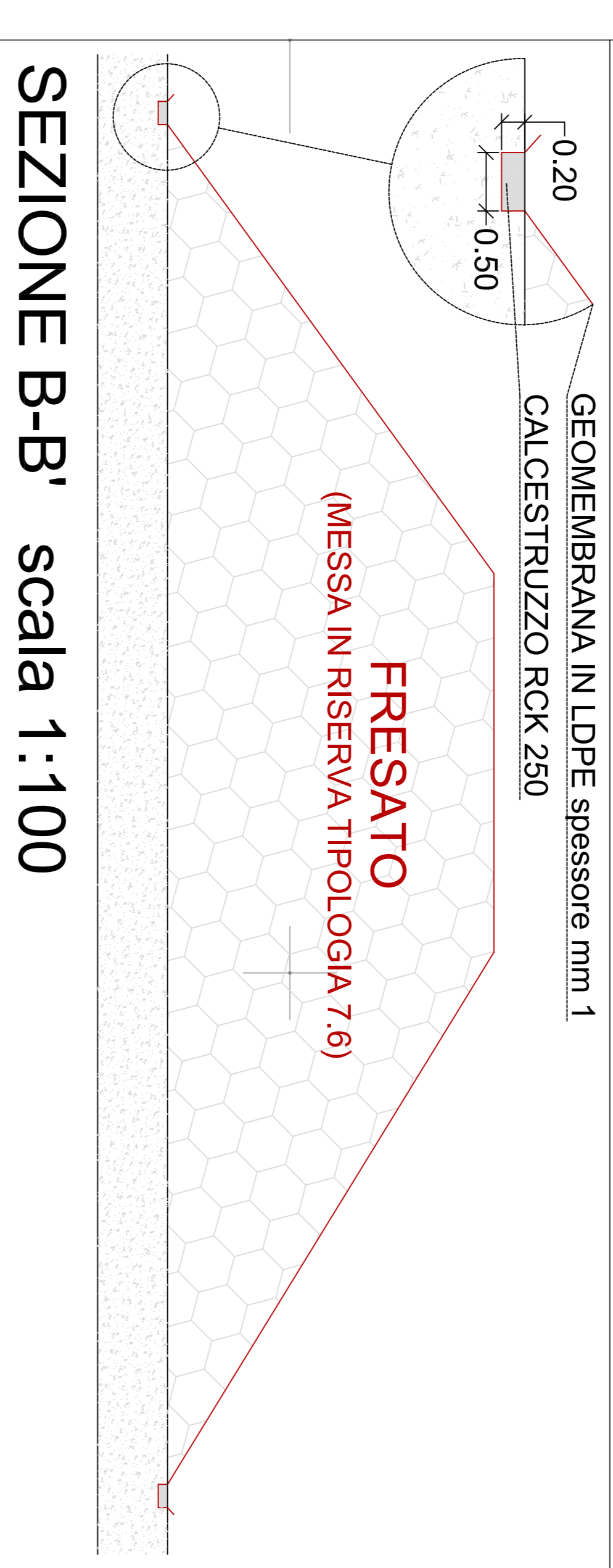
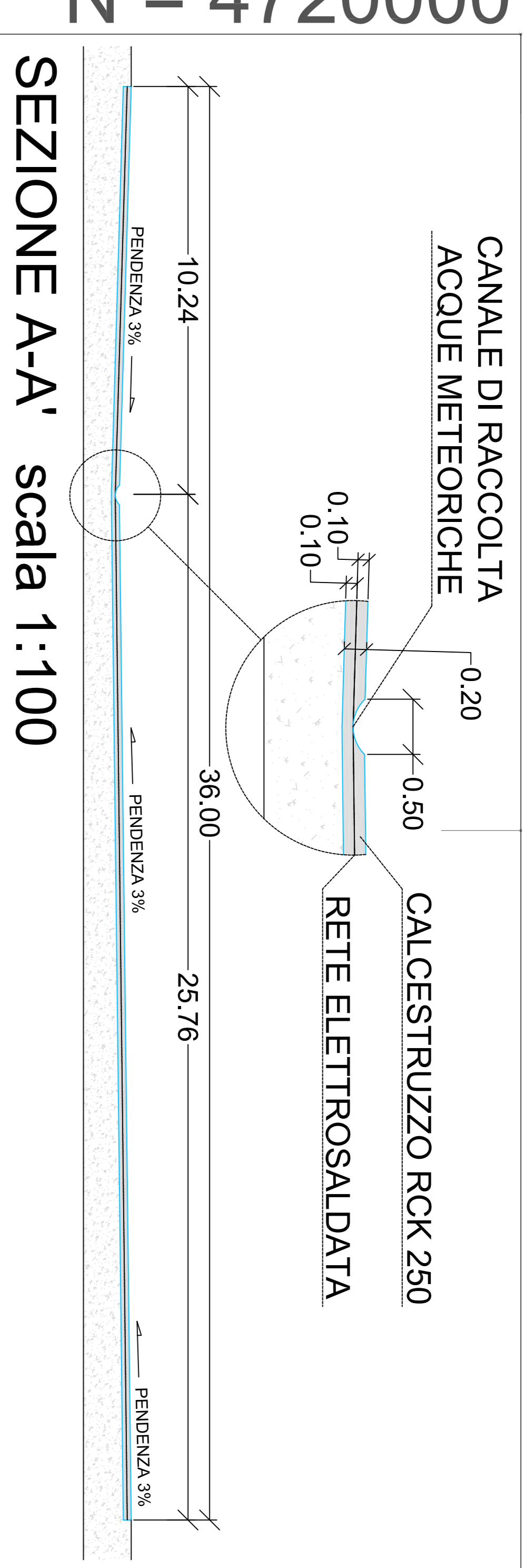
COMUNE DI NOTARESCO  
PROVINCIA DI TIRANO

OGGETTO: IMPIANTO RECUPERO RIFIUTI INERTI NON PERICOLOSI D.LGS. 152/06 ART. 214-216 - Recupero semipraticate RINNOVO R.L.P. OSO/TE	TAOLA <b>2</b>
COMITENTE: DIRTA PEDIACOLA S. C. S.R.L. Sede Sociale: Via Nazionale 89/2, Via Veneto - Firenze, S. Andrea	
PLANIMETRIA GENERALE - LAYOUT DI CANTIERE - PLANIMETRIA INDIVIDUAZIONE AREE	
SCALA INDICATA	
DATA TIRANO E FIRENZA	
GEOM. ROBERTO FELICIONI	



UNIVERSITA' LA GOMMA, LA PAVIMENTAZIONE E LA PAVIMENTAZIONE ANCHE INIZIATA PER INTERESSI PRODOTTORE E TERZINI A TERRE DI UZZE

E = 411000



# PLANIMETRIA GENERALE - LAYOUT DI CANTIERE scala 1:500



E = 411600

N = 4720000

E = 390300

N = 4719600