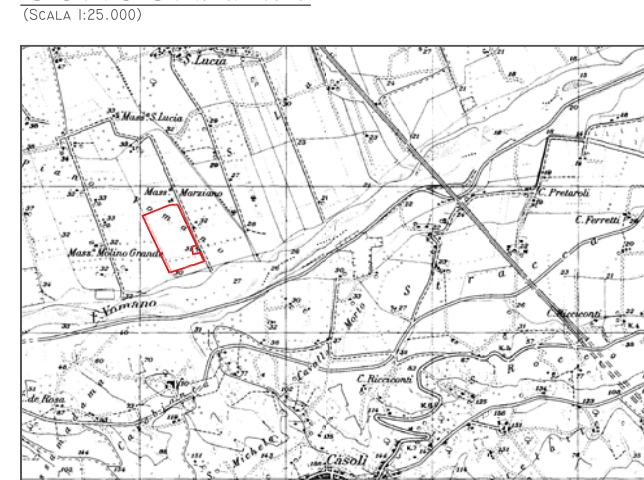

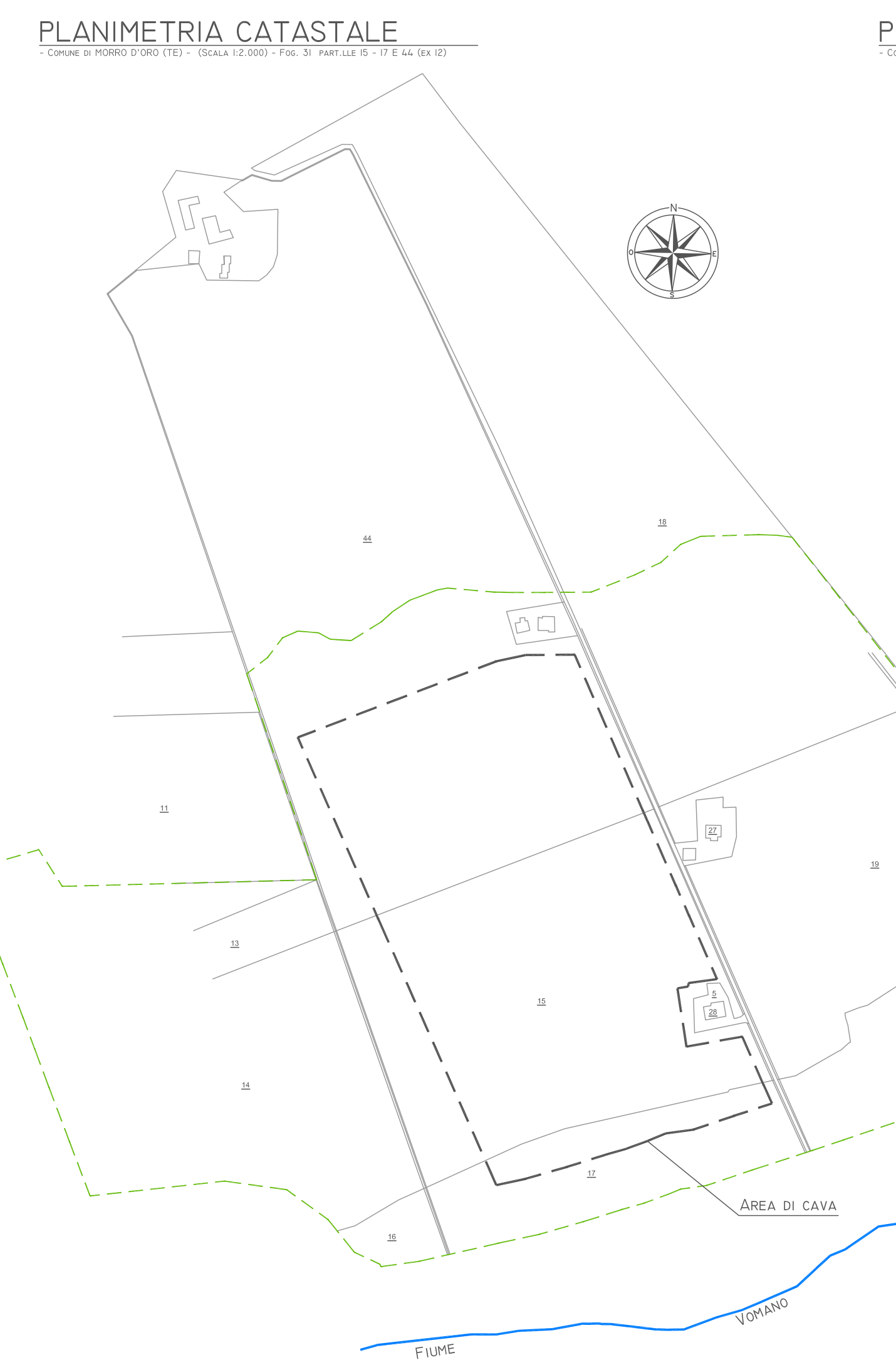
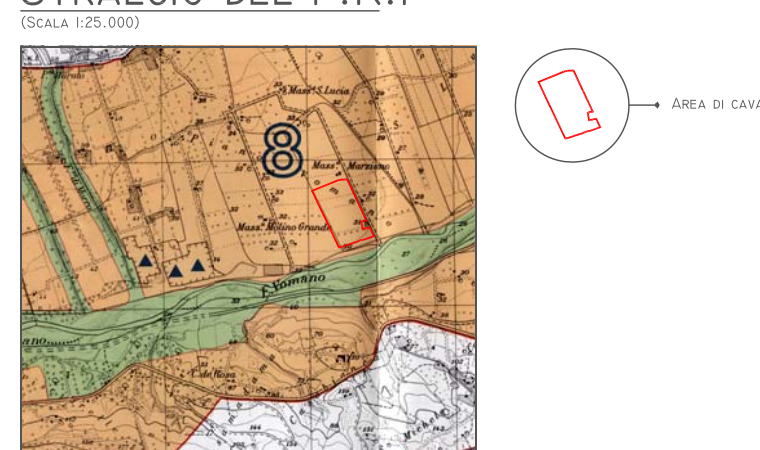


COMUNE DI MORRO D'ORO	REGIONE ABRUZZO	PROVINCIA DI TERAMO
LOCALITA' : C. DA PIANE VOMANO		
DITTA : "LA TERNA" S.R.L. FRAZIONE CASOLI - C. DA STRACCA (TE) P.I. N. 0152010675		
PROGETTO PER APERTURA DI UNA CAVA DI GHIAIA A CIELO APERTO AI SENSI DELLA L.R. 54/83 ART. II E L.R. 67/87 ART. 6		
TAV. A/B	TITOLO: PROGETTO DI COLTIVAZIONE E RIPRISTINO	
CONTENUTO: <ul style="list-style-type: none"> <li>STRALCIO CATASTRALE DELLA LOTTA</li> <li>PLANIMETRIA CATASTRALE DELLA LOTTA</li> <li>PLANIMETRIA A CURVE DI LIVELLO DELLA MORFOLOGIA ATTUALE</li> <li>PLANIMETRIA A CURVE DI LIVELLO DELLA MORFOLOGIA FINALE</li> <li>SEZIONI DI SCAVO</li> </ul>		
SCALA : VARIE	DATA : APRILE 2011	
DITTA: "LA TERNA" S.R.L. FRAZIONE CASOLI - C. DA STRACCA (TE) P. I. N. 0152010675	PROGETTISTA: GEN. RICARDO DI PASQUALE CONSO. DI GEN. PASQUALE - REGIONE ABRUZZO - P. I. N. 04062307	

### COROGRAFIA



### STRALCIO DEL P.R.P.



#### LEGENDA

- LIMITE DI PROPRIETA'
- - - LIMITE CAVA
- - - LINEE DI SEZIONE
- ~ CURVE DI LIVELLO
- ▨ PART. LLE DI PROPRIETA'
- RETE ELETTRICA BIT
- - - CONFINE DEMANIALE