


**DIREZIONE AFFARI DELLA PRESIDENZA, POLITICHE LEGISLATIVE E  
COMUNITARIE, PROGRAMMAZIONE, PARCHI, TERRITORIO, AMBIENTE, ENERGIA****COMITATO DI COORDINAMENTO REGIONALE PER LA VALUTAZIONE D'IMPATTO AMBIENTALE**

**Giudizio n° 2408 del 17/04/2014**  
**Prot n° 201401328 del 20/03/2014**

**Ditta proponente** GIURASTANTE srl (ex eurocostruzioni)  
**Oggetto** Presa d'atto di variante non sostanziale  
**Comune dell'intervento** Ari e Giuliano Teatino **Località** Valle Cupa  
**Tipo procedimento** VERIFICA DI ASSOGGETTABILITA' AMBIENTALE ai sensi dell'art. 20 del D.Lgs. N° 152/2006 e ss.mm.ii.  
**Tipologia progettuale** All. IV° punto 8 lett "I"

**Presenti (in seconda convocazione)**


<i>Direttore Area Territorio</i>	arch. Sorgi - Presidente
<i>Dirigente Servizio Beni Ambientali</i>	dott. Scoccia (delegato)
<i>Dirigente Servizio Pianificazione Territoriale</i>	Arch. Tedeschini (delegato)
<i>Dirigente Conserv Natura</i>	dott.ssa Flacco
<i>Dirigente Attività Estrattive:</i>	ing. Ciuca (delegato)
<i>Dirigente Servizio Amministrativo:</i>	avv. Valeri
<i>Segr. Gen. Autorità Bacino</i>	
<i>Direttore ARTA</i>	
<i>Dirigente Rifiuti:</i>	dott. Gerardini
<i>Dirigente delegato della Provincia.</i>	
<i>Comandante Prov.le CFS - TE</i>	
<i>Comandante Prov.le CFS - AQ</i>	
<i>Comandante Prov.le CFS - CH</i>	
<i>Comandante Prov.le CFS - PE</i>	
<i>Dirigente Tecnico AT</i>	
<i>Dirigente Tecnico CP:</i>	

**Relazione istruttoria**

Istruttore

geom. Stornelli

Premesso che il C.C.R. per la V.I.A., con giudizio n 1230 del 26/03/2009, esprimeva giudizio favorevole alla coltivazione della cava di ghiaia, presentata a nome della ditta Eurocostruzioni, ricadente nei comuni di Ari e Giuliano Teatino, riguardante le seguenti particelle; In comune di ARI: Fg 5 pt 399, 400/p, 719, 729, 734, 735, 736/p, 738/p, 740, 741, 742, 529, 806, 4124, 4125; Comune di Giuliano Teatino: Fg 9 pt 4357, 4359, con le seguenti prescrizioni: DEVE ESSERE ESCLUSO DAL TRAGITTO INTERESSATO DAI CAMION L'ATTRAVERSAMENTO DEI CENTRI URBANI PROSSIMI ALL'ATTIVITA', STUDIANDO PERCORSI

**ALTERNATIVI ANCHE ATTRAVERSO LA REALIZZAZIONE DI NUOVE PISTE O PERCORSI STRADALI.**

Fatta questa doverosa premessa si fa presente che in data 7/03/2014 la ditta fratelli Giurastante, avendo rilevato il ramo d'azienda della ditta Eurocostruzioni, con atto del 18/04/2012, mediante il suo rappresentante legale Giurastante Roberto, ha presentato istanza di richiesta di presa d'atto di variante non sostanziale relativo al progetto di cava di cui al giudizio n°1230 del 10/02/2009.

IN detta istanza, il rappresentante legale, fa presente quanto segue: 1) La cava in oggetto è stata sottoposta a giudizio di VIA, richiesto dalla ditta Eurocostruzioni, con esito favorevole (giudizio n 1230 del 26/03/2009), ed è stata autorizzata con Determinazione Regionale DI8/8 del 01/02/2011;

2) CON SENTENZA N°372/11 DEL 09/06/2011 IL TAR ABRUZZO -SEZ DI PESCARA HA ANNULLATO L'AUTORIZZAZIONE DI COLTIVAZIONE, INTERROMPENDO DI FATTO I LAVORI INIZIATI;

3) Con atto stipulato in data 16/04/2012 registrato all'ufficio di registro di Pescara, in data 18/04/2012 al n° 4209, la ditta fratelli Giurastante snc ha rilevato il ramo di azienda della ditta "EUROCOSTRUZIONI" srl inerente l'attività di escavazione di materiale inerte, compresa questa di cui al progetto di presa d'atto di variante non sostanziale.

**PROGETTO DI CUI AL GIUDIZIO DI VIA N 1230**

Premesso che in data 10/02/2009 il CCR Via, con giudizio n 1217 ha espresso parere di rinvio al presente progetto con la seguente motivazione: In quanto è necessario approfondire gli aspetti relativi alla viabilità interessata e all'incremento del traffico indotto dall'attività, si riporta di seguito la precedente istruttoria per poi illustrare la documentazione inviata.

Il progetto di che trattasi, è stato presentato all'ufficio il 3 luglio 2008, pubblicato sul BURA e sul sito internet della regione Abruzzo il 4/07/08, protocollato il 9/07/08.

Allo scadere del 45° giorno, non si sono registrate osservazioni.

La ditta, in data 28 agosto del 2008, ha chiesto la sospensione dell'esame della pratica, vista la LR n 2 del 10/03/08; la stessa in data 27/10/2008, ha chiesto la revoca della sospensione per sopraggiunte modifiche alla suddetta LR n 2 del 10/03/08.

**Descrizione del progetto.**

Il progetto, prevede la coltivazione di una cava di sabbia a cavallo dei comuni di Ari e Giuliano Teatino.

L'area interessata dalla cava ricadente in comune di Ari è riportata in catasto dello stesso comune al fg n 5 ed è contrassegnata dalle particelle n 399, 400/p, 719, 729, 734, 735, 736/p 738/p, 740, 741, 742, 529, 806, 4124, 4125.

L'area interessata dalla cava ricadente in comune di Giuliano Teatino è riportata in catasto dello stesso comune al foglio n 9 ed è contrassegnata dalle particelle n 4357 e 4359.

La superficie interessata dall'intervento di escavazione è pari a Ettari 3,35 pari a mq 33500, sarà coltivata in un unico lotto e saranno estratti:

mc 150060 di terreno vegetale;

mc 330258 di ghiaie sabbiose.

Il volume totale del giacimento è pari a mc 480318, la durata della coltivazione è prevista per 10 anni, la produttività media annua di sabbie è di mc 33000, la frequenza del passaggio dei camion è di uno ogni ora, .Il materiale sarà destinato alla realizzazione di opere pubbliche in cui la ditta opera (piazze industriali, rilevati, opere di drenaggio, riempimento scavi).

L'area di scavo, così come risulta dai sondaggi effettuati dalla ditta, non è interessata dalla presenza di falda freatica, la profondità massima di scavo è di metri 30.

Il ripristino parziale dell'area, sarà effettuato mediante ritombamento con materiale sabbioso argilloso non inquinante e mediamente permeabile con successivo riporto di terreno vegetale arricchito di concime vegetale.

Le scarpate saranno piantumate con specie arboree idonee al rinverdimento boschivo.

Gli interventi di ripristino, saranno realizzati progressivamente al procedere della coltivazione

Si fa presente inoltre che, la zona di che trattasi non ricade all'interno di parchi e/o riserve naturali, è fuori piano paesistico regionale, l'uso attuale del suolo è incolto, la destinazione urbanistica è agricola, non è interessata né dal Pai né da "fenomeni gravitativi e processi gravitativi, nel raggio di ml 200 non vi sono sorgenti.

Allegato all'istanza, trovasi la relazione di verifica di compatibilità nella quale si dimostra che la cava non è in contrasto con le prescrizioni e le indicazioni del vigente piano territoriale di coordinamento provinciale.

La ditta in data 28/08/2008 ha chiesto la sospensione dell'esame della pratica per l'avvenuta pubblicazione della LR n 2 del 10/03/2008.

in data 15/12/2008 a seguito della modifica della suddetta L.R. ha chiesto la revoca della sospensione.

In data 03/03/2009, a seguito del rinvio, la ditta ha fornito la carta della viabilità specificando i percorsi dei camion che sono più di uno e inoltre fa presente che circa il 50% del materiale estratto è destinato all'impianto di frantumazione della ditta F.lli Adezio snc, che trovasi nel comune di Ari a circa Km 5 dalla cava. Per quanto attiene l'incremento di traffico non risulta appesantirsi eccessivamente, in quanto viene trasportato un viaggio ogni ora e i percorsi interessati come già detto sono più di uno.



GIUNTA REGIONALE

-----Progetto di  
Presa d'atto di variante non sostanziale presentato da F.Ili Giurastante in data 07/03/2014.  
Riassumendo: superficie vecchio progetto, in comune di Ari e Giuliano Teatino mq 24490, progetto di presa d'atto di variante non sostanziale mq 8200;(in comune di ARI fg n5 pt 4124 e 4125)  
Volume autorizzato:mc 42350 terreno vegetale, mc 54050 limi sabbiosi, mc 238740 limi sabbiosi; in variante: terreno vegetale mc 13975, limi sabbiosi mc 17836, sabbie 78784.  
La durata dell'attività estrattiva è pari a 10 anni, la produttività totale annua è pari a 11059mc di cui 7878 materiale sabbioso.

**Osservazioni pervenute**

∥

Preso atto della documentazione tecnica trasmessa dalla ditta GIURASTANTE srl (ex eurocostruzioni)

per l'intervento avente per oggetto:

Presa d'atto di variante non sostanziale

da realizzarsi nel Comune di Ari e Giuliano Teatino

**IL COMITATO CCR-VIA**

Sentita la relazione istruttoria predisposta dall'Ufficio

**ESPRIME IL SEGUENTE PARERE**

**PRESA D'ATTO**

I presenti si esprimono all'unanimità.

arch. Sorgi - Presidente

dott. Scoccia (delegato)

Arch. Tedeschini (delegato)

avv. Valeri


dott.ssa Flacco

ing. Ciuca (delegato)

dott. Gerardini

De Iulis

(segretario verbalizzante)



Il presente atto è definitivo e nei confronti dello stesso è ammesso ricorso giurisdizionale al TAR entro il termine di 60 gg o il ricorso straordinario al capo dello Stato entro il termine di 120 gg. Il giudizio viene reso fatti salvi i diritti di terzi e l'accertamento della proprietà o disponibilità delle aree o immobili a cura del soggetto deputato.

