

COMUNE DI CATTIGNANO
 PROVINCIA DI PESCARA

**CAVA DI GHIAIA
 IN LOCALITA' "Colle Freddo"
 nel Comune di CATTIGNANO(PE)**

ECAS s.r.l.
ESTRUSIONI CAVERASO

PROGETTO PER LA COLTIVAZIONE
 DI UNA CAVA DI GHIAIA

APRILE 2011

1:1000

Scala 1:1000

Rev. 01

Rev. 02

Rev. 03

Rev. 04

Rev. 05

Rev. 06

Rev. 07

Rev. 08

Rev. 09

Rev. 10

Rev. 11

Rev. 12

Rev. 13

Rev. 14

Rev. 15

Rev. 16

Rev. 17

Rev. 18

Rev. 19

Rev. 20

Rev. 21

Rev. 22

Rev. 23

Rev. 24

Rev. 25

Rev. 26

Rev. 27

Rev. 28

Rev. 29

Rev. 30

Rev. 31

Rev. 32

Rev. 33

Rev. 34

Rev. 35

Rev. 36

Rev. 37

Rev. 38

Rev. 39

Rev. 40

Rev. 41

Rev. 42

Rev. 43

Rev. 44

Rev. 45

Rev. 46

Rev. 47

Rev. 48

Rev. 49

Rev. 50

Rev. 51

Rev. 52

Rev. 53

Rev. 54

Rev. 55

Rev. 56

Rev. 57

Rev. 58

Rev. 59

Rev. 60

Rev. 61

Rev. 62

Rev. 63

Rev. 64

Rev. 65

Rev. 66

Rev. 67

Rev. 68

Rev. 69

Rev. 70

Rev. 71

Rev. 72

Rev. 73

Rev. 74

Rev. 75

Rev. 76

Rev. 77

Rev. 78

Rev. 79

Rev. 80

Rev. 81

Rev. 82

Rev. 83

Rev. 84

Rev. 85

Rev. 86

Rev. 87

Rev. 88

Rev. 89

Rev. 90

Rev. 91

Rev. 92

Rev. 93

Rev. 94

Rev. 95

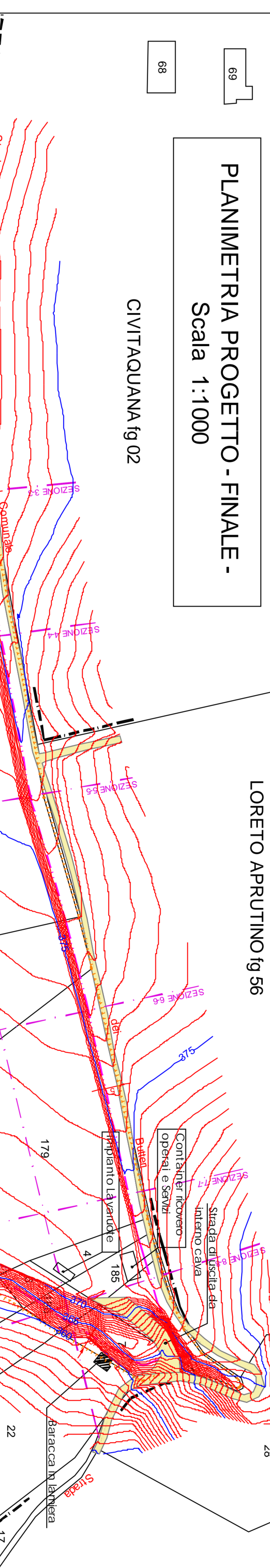
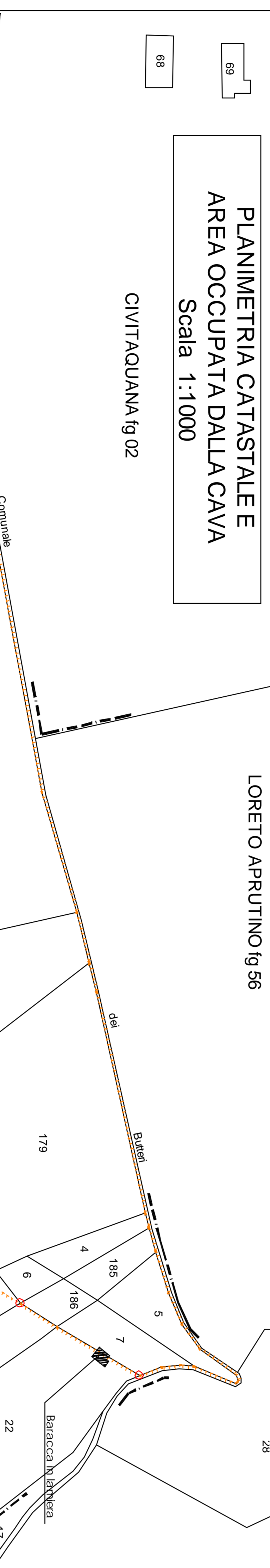
Rev. 96

Rev. 97

Rev. 98

Rev. 99

Rev. 100

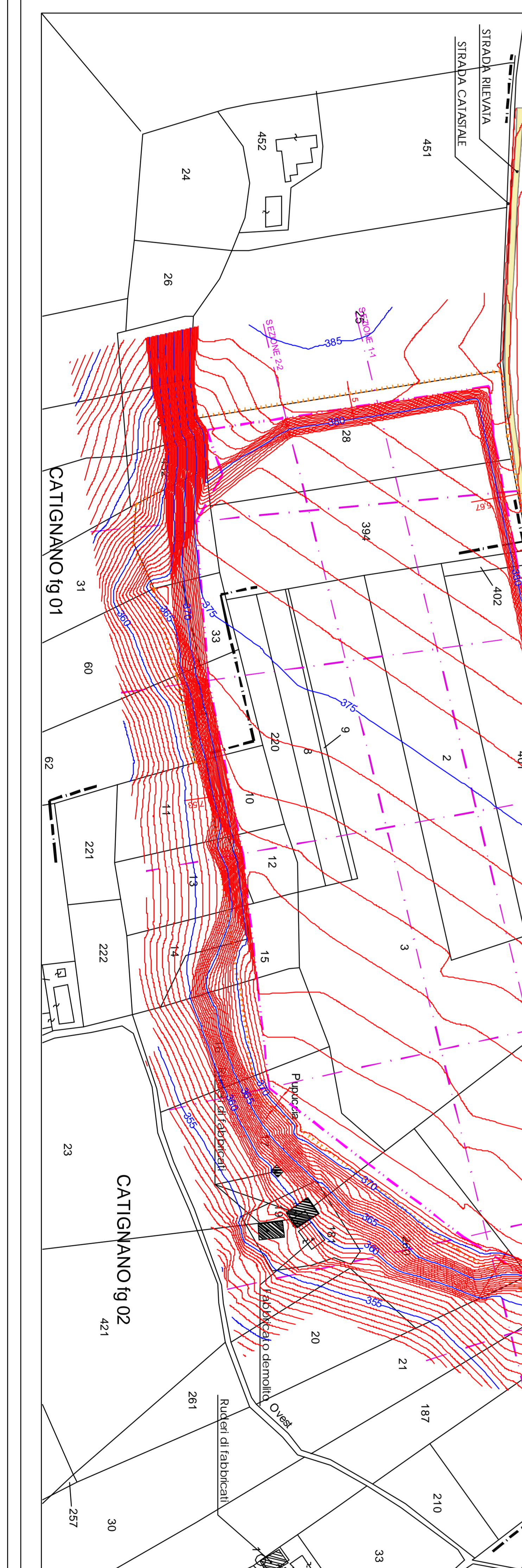


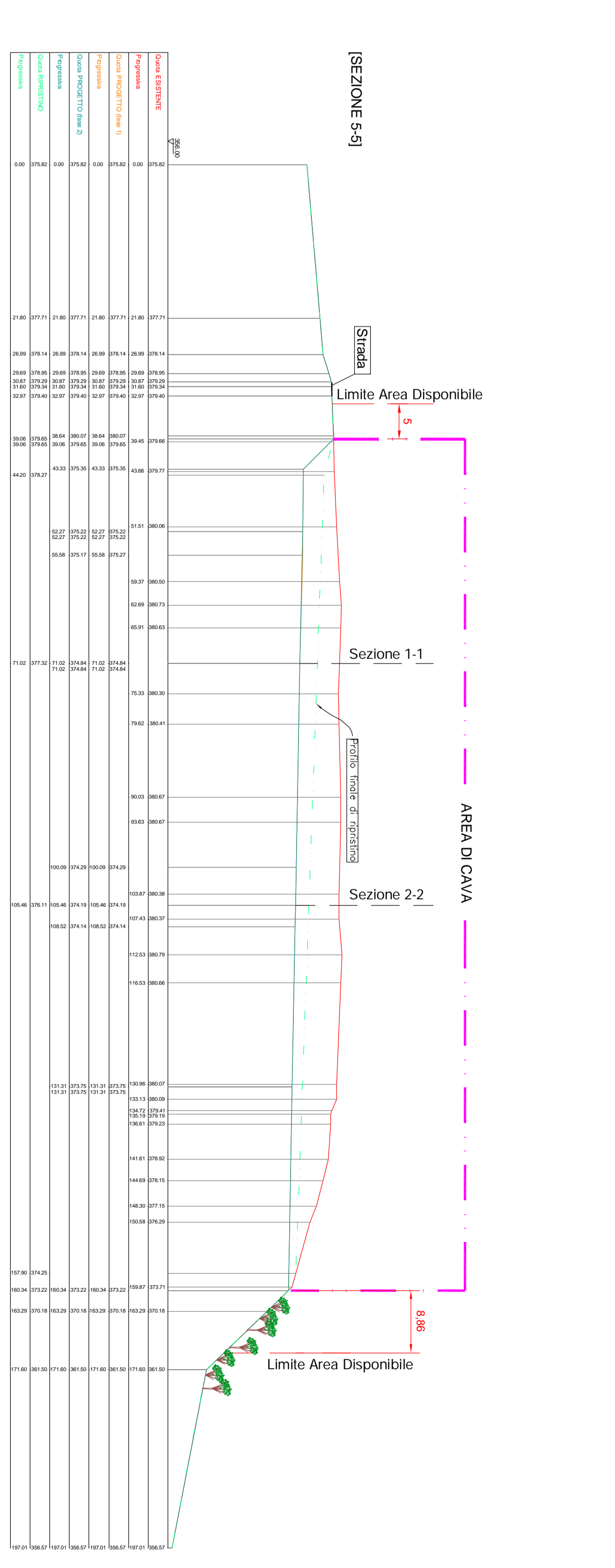
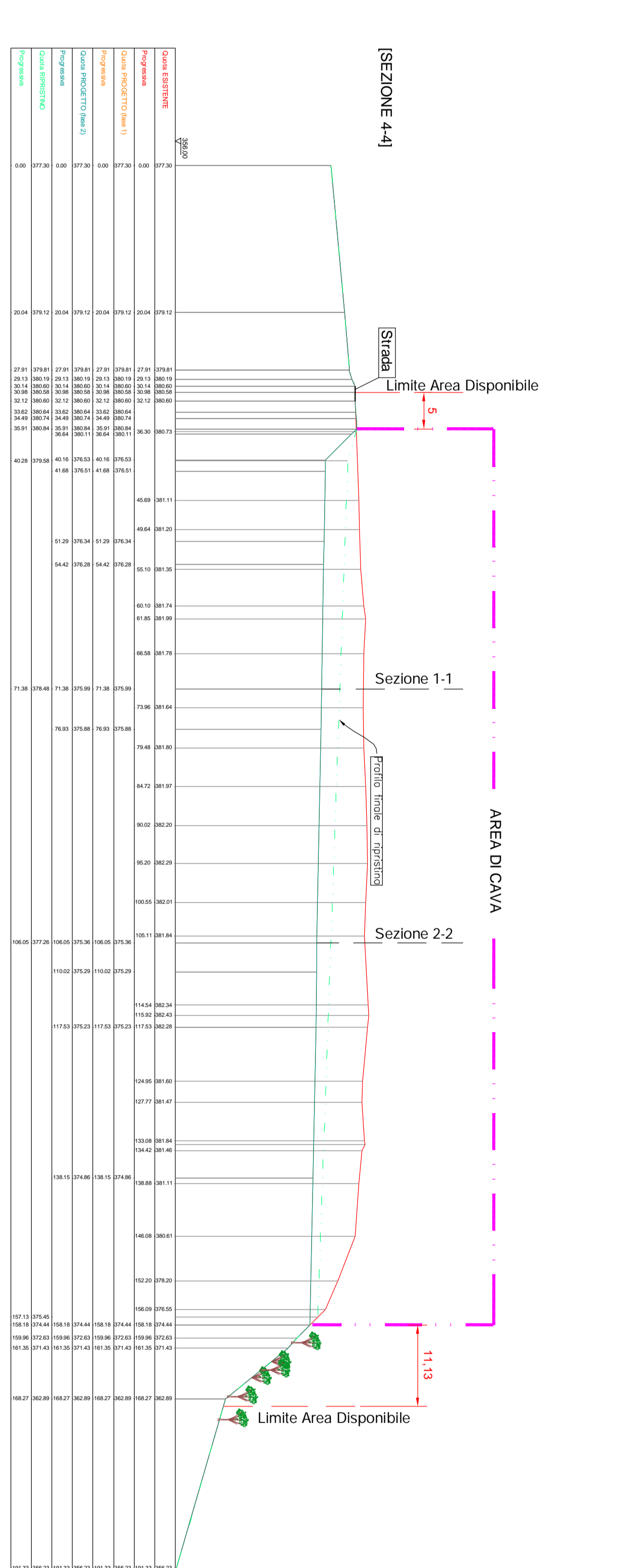
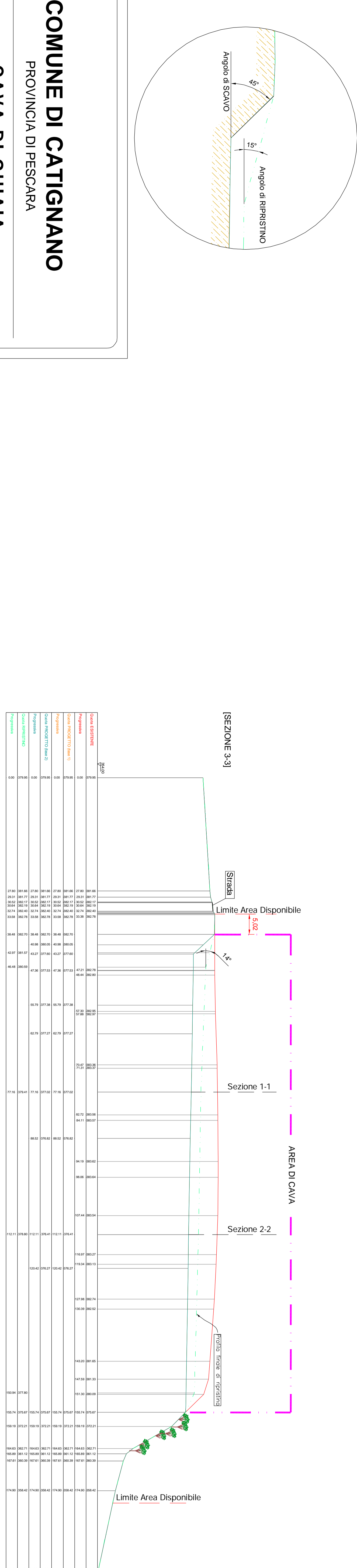
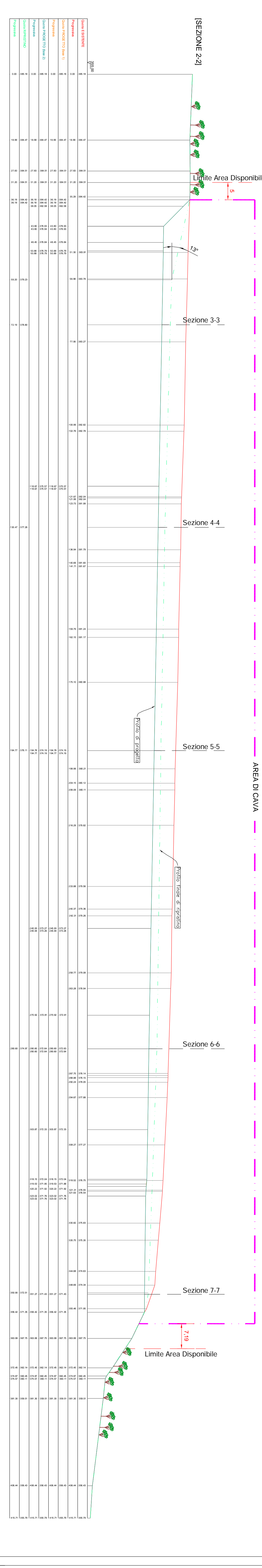
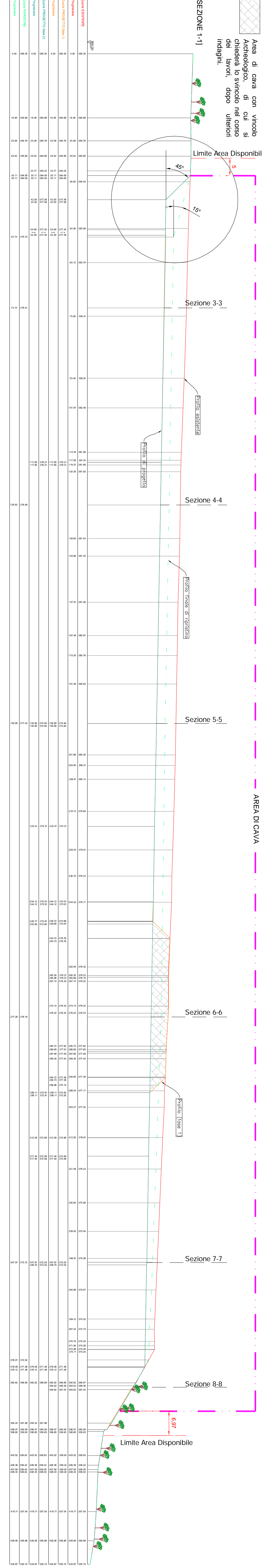
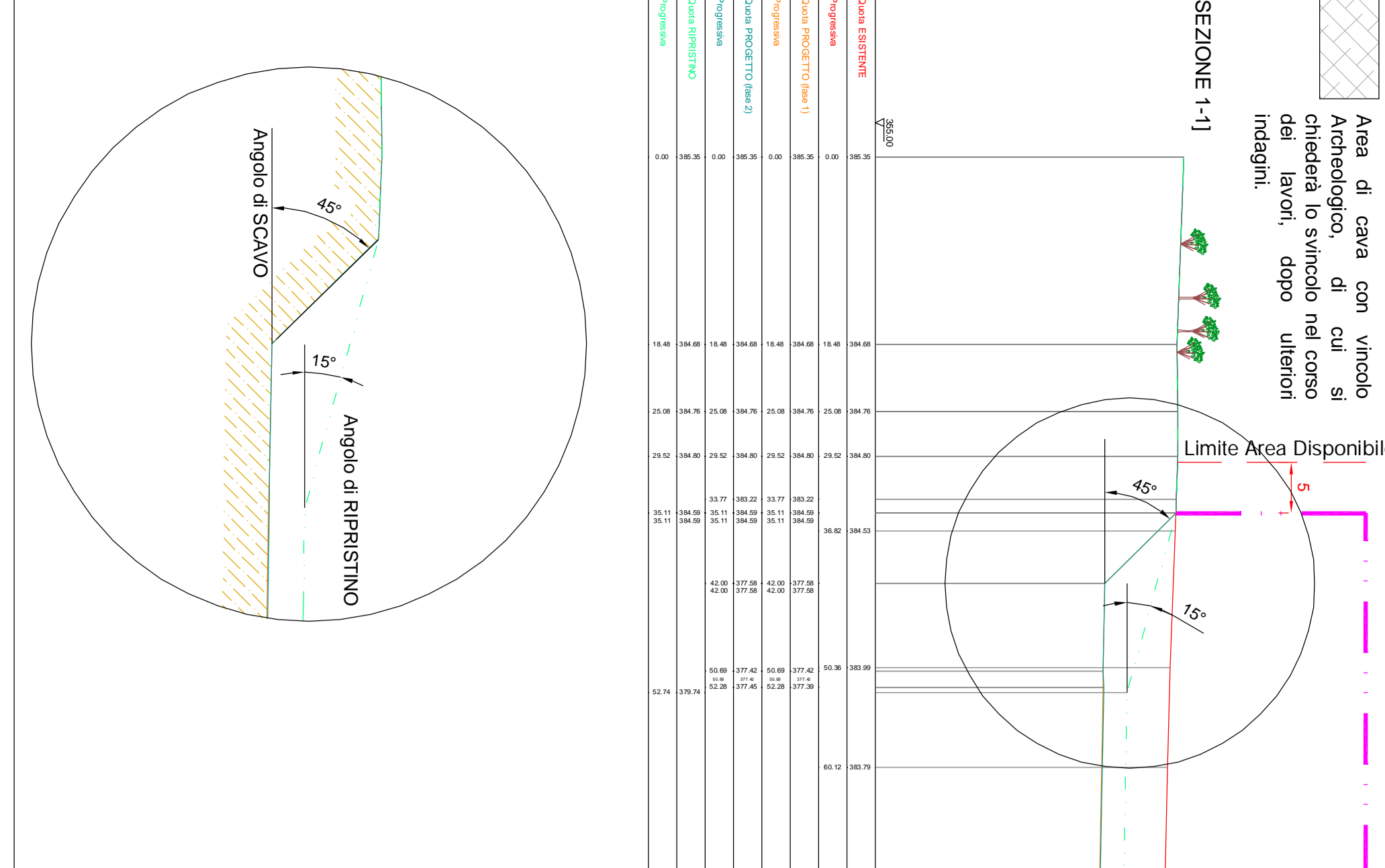
LEGENDA

- SIRADA COMUNALE DEI BUTTERI
- AREA DISPONIBILE
- LIMITE DI SCAVO
- AREA ARCHEOLOGICA GIÀ ESAMINATA E DA SINCOLARE NEL CORSO DEI LAVORI DI CAVA

COMUNE DI CATTIGNANO

Fig. 01	Fig. 02	Fig. 03	Fig. 04	Fig. 05	Fig. 06	Fig. 07	Fig. 08	Fig. 09	Fig. 10	Fig. 11	Fig. 12	Fig. 13	Fig. 14	Fig. 15	Fig. 16	Fig. 17	Fig. 18	Fig. 19	Fig. 20	Fig. 21	Fig. 22	Fig. 23	Fig. 24	Fig. 25	Fig. 26	Fig. 27	Fig. 28	Fig. 29	Fig. 30	Fig. 31	Fig. 32	Fig. 33	Fig. 34	Fig. 35	Fig. 36	Fig. 37	Fig. 38	Fig. 39	Fig. 40	Fig. 41	Fig. 42	Fig. 43	Fig. 44	Fig. 45	Fig. 46	Fig. 47	Fig. 48	Fig. 49	Fig. 50	Fig. 51	Fig. 52	Fig. 53	Fig. 54	Fig. 55	Fig. 56	Fig. 57	Fig. 58	Fig. 59	Fig. 60	Fig. 61	Fig. 62	Fig. 63	Fig. 64	Fig. 65	Fig. 66	Fig. 67	Fig. 68	Fig. 69	Fig. 70	Fig. 71	Fig. 72	Fig. 73	Fig. 74	Fig. 75	Fig. 76	Fig. 77	Fig. 78	Fig. 79	Fig. 80	Fig. 81	Fig. 82	Fig. 83	Fig. 84	Fig. 85	Fig. 86	Fig. 87	Fig. 88	Fig. 89	Fig. 90	Fig. 91	Fig. 92	Fig. 93	Fig. 94	Fig. 95	Fig. 96	Fig. 97	Fig. 98	Fig. 99	Fig. 100
28	29	30	31	32	33	34	35	36	37	38	39	40	41	42	43	44	45	46	47	48	49	50	51	52	53	54	55	56	57	58	59	60	61	62	63	64	65	66	67	68	69	70	71	72	73	74	75	76	77	78	79	80	81	82	83	84	85	86	87	88	89	90	91	92	93	94	95	96	97	98	99	100																											





COMUNE DI CATIGNANO
 PROVINCIA DI PESCARA
CAVA DI GHAIA
IN LOCALITA' "Colle Fredde"
 nel Comune di CATIGNANO(PE)

Il Progettista
ECA s.r.l.
ESTRONDONCAREZZO
 Via dell'Industria, 10 - 33010 Fregene (TV)
 Tel. 0422/309700 - Fax 0422/309701

Il Cliente
Comune di Catignano
 Via Roma, 1 - 33020 Catignano (PE)
 Tel. 085/462001 - Fax 085/462002

TITOLO DEL PROGETTO
**PROGETTO PER LA COLTIVAZIONE
 DI UNA CAVA DI GHAIA**

PROGETTO PRELIMINARE - SEZIONI

Scala
1:300

Data
APRILE 2011

“Studio Preliminare Impatto Ambientale”
 Per la verifica di Assogestibilità alla procedura V.I.A. art. 20 D.Lgs. 42/2008

V.I.B.

N.	DATA	DESCRIZIONE	IN CARICHI
01	10/04/2011	Emisione nella pratica	AR
02	12/04/2011	Emisione nella pratica	AR
03	26/04/2011	Emisione nella pratica	AR
04	05/05/2011	Emisione nella pratica	AR
05	05/05/2011	Emisione nella pratica	AR
06	05/05/2011	Emisione nella pratica	AR
07	05/05/2011	Emisione nella pratica	AR
08	05/05/2011	Emisione nella pratica	AR
09	05/05/2011	Emisione nella pratica	AR
10	05/05/2011	Emisione nella pratica	AR
11	05/05/2011	Emisione nella pratica	AR
12	05/05/2011	Emisione nella pratica	AR
13	05/05/2011	Emisione nella pratica	AR
14	05/05/2011	Emisione nella pratica	AR
15	05/05/2011	Emisione nella pratica	AR

SEZIONI - Scala 1:1000

