

Ditta MARRONE GUERRINO

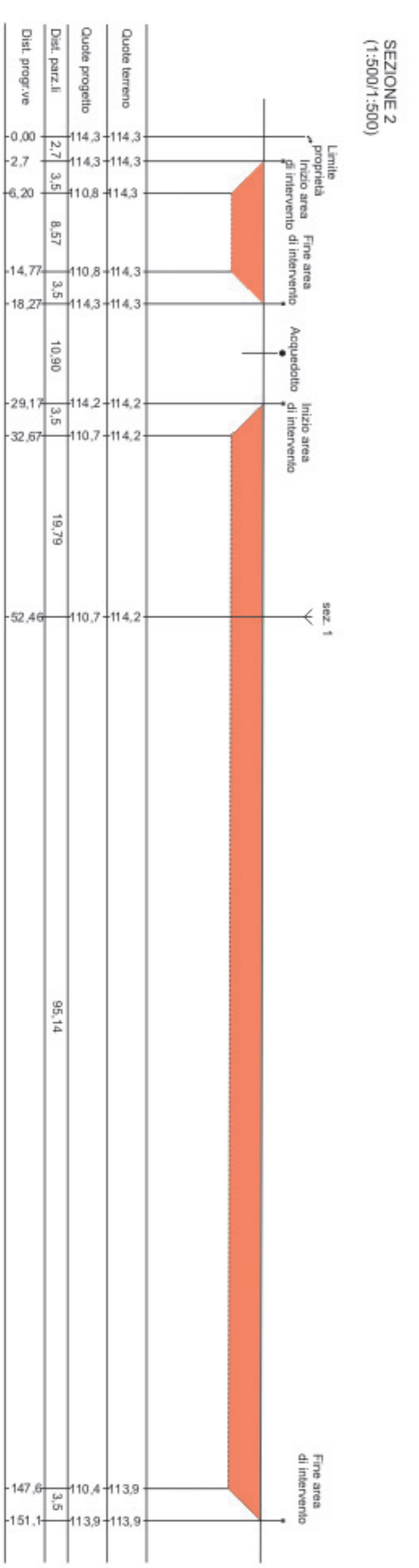
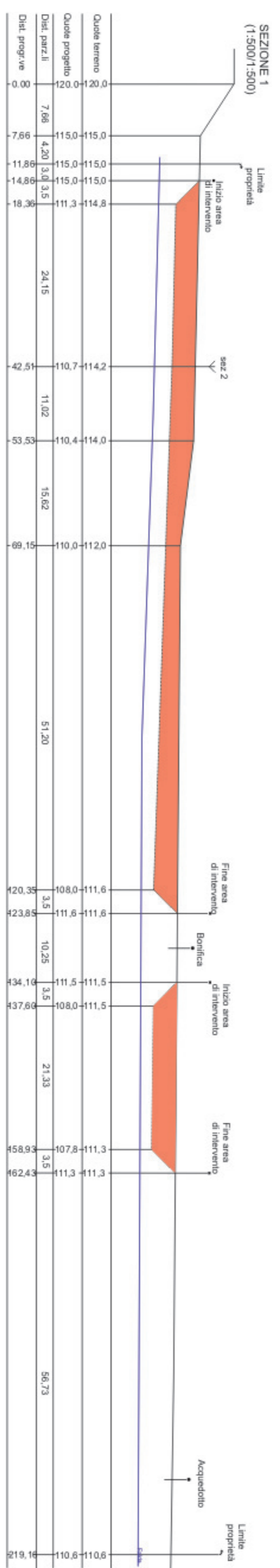
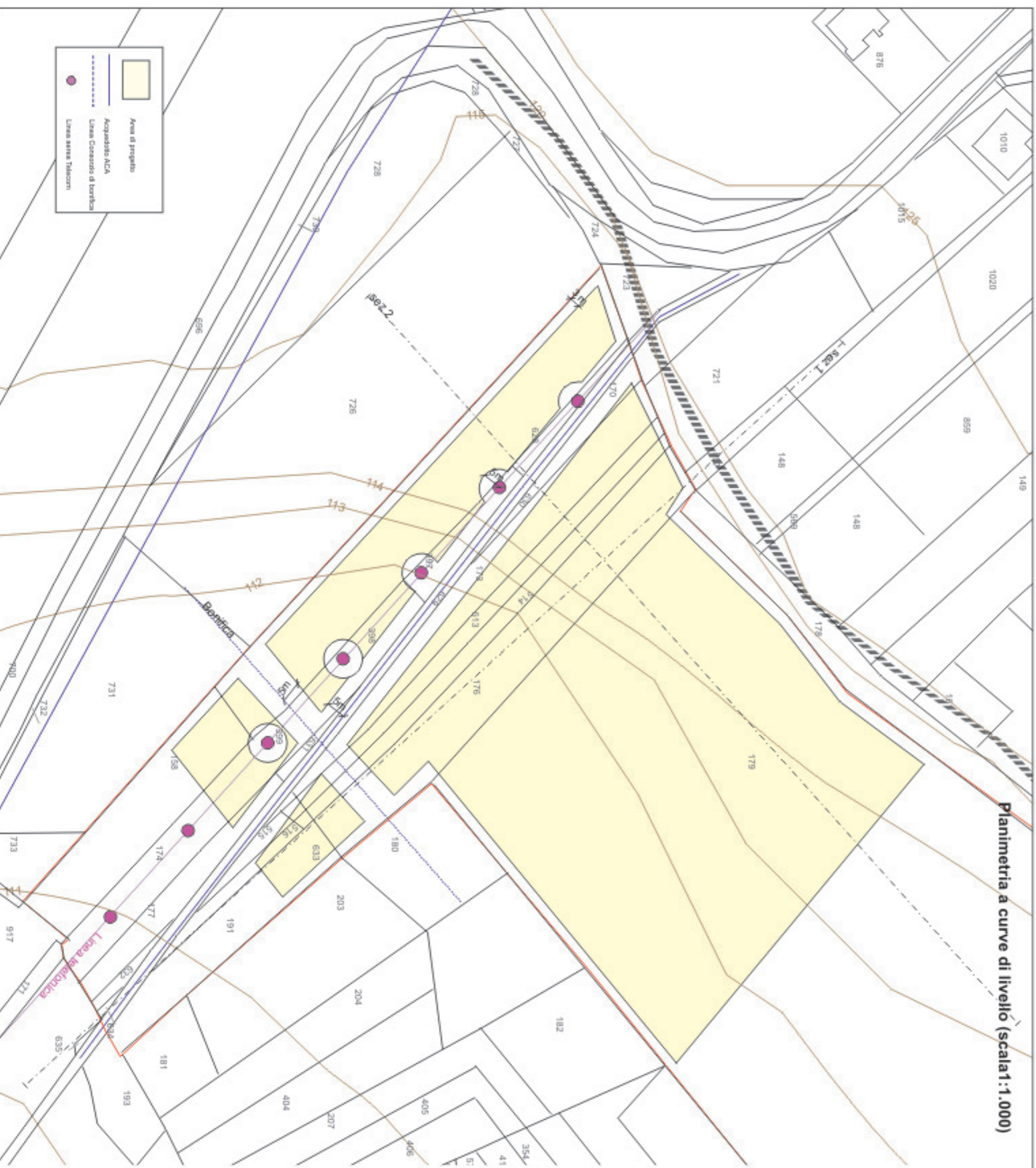
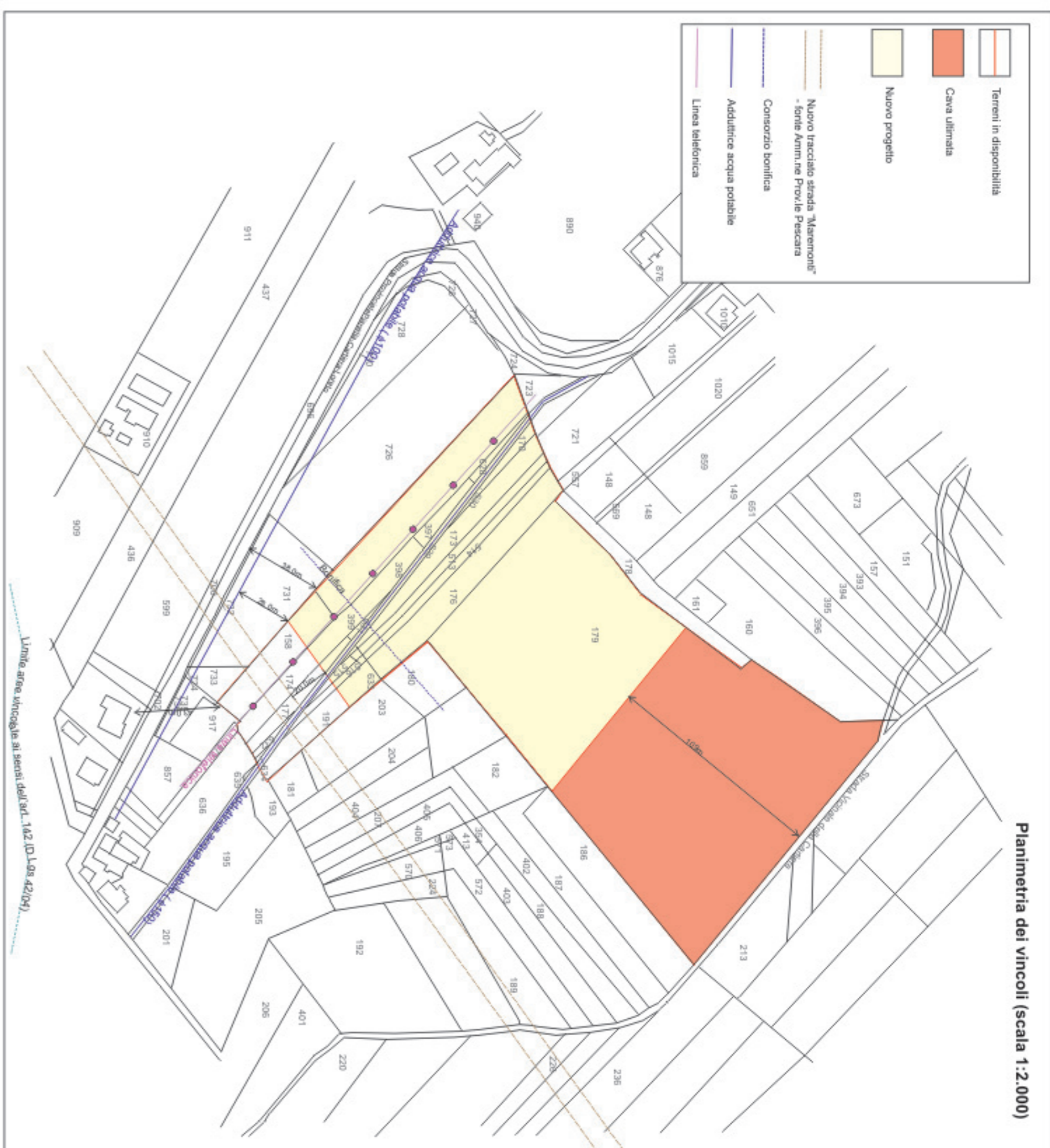
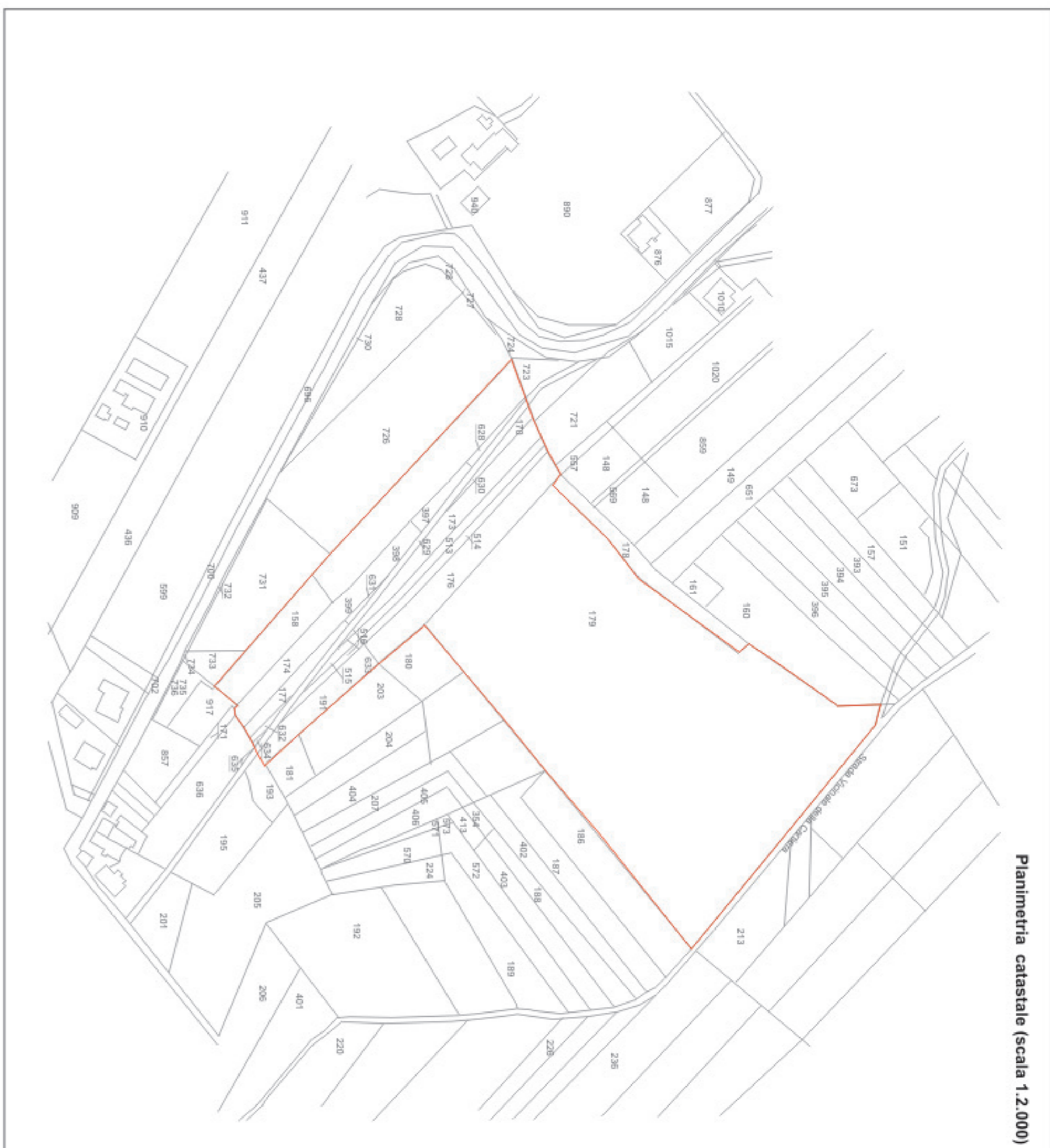
**PROGETTO DI APERTURA DI UNA CAVA  
LOCALITA' CARTIERA**

ELABORATI GRAFICI DI PROGETTO:

- Cartografia 1:25.000;
- Planimetria catastale 1:2.000;
- Planimetria dei vincoli 1:2.000;
- Planimetria a curve di livello 1:1.000
- Sezioni di progetto 1:500/1:500

Progettista: **dot. Geol. O. Morici**

Pescara, Giugno 2011



Area di progetto  
 Acquedotto ICA  
 Linea Condotto di Bonifica  
 Linea Area Telecom

Terreni in disponibilità  
 Cava ultimata  
 Nuovo progetto  
 Nuovo bacinale senza "Materassi" - Ernie Armi ne Prova Pesca  
 Consorzio bonifica  
 Adduzione acqua potabile  
 Linea telefonica